

Na temelju članka 34. Statuta Grada Hvara («Službeni glasnik Grada Hvara» br. 03/18 i 10/18) i članka 5. Uredbe o postupku davanja koncesijskog odobrenja na pomorskom dobru („Narodne novine“ broj 36/04, 63/08, 133/13 i 63/14), Gradonačelnik dana 10. studenog 2020.g. donosi

P R I J E D L O G
PLAN UPRAVLJANJA POMORSKIM DOBROM¹ NA PODRUČJU GRADA HVARA
ZA 2021. GODINU

1. UVODNE ODREDBE

Planom upravljanja pomorskim dobrom za 2021. godinu (u daljnjem tekstu: Plan) utvrđuje se sadržaj redovnog upravljanja pomorskim dobrom, sredstva za upravljanje pomorskim dobrom, popis djelatnosti koje se mogu obavljati na pomorskom dobru na području Grada Hvara kao i mikrolokacije za obavljanje propisanih djelatnosti.

Vijeće za davanje koncesijskih odobrenja daje koncesijsko odobrenje za obavljanje djelatnosti na pomorskom dobru, koje ne isključuju niti ograničuju opću upotrebu pomorskog dobra.

Upravljanje pomorskim dobrom podrazumijeva održavanje, unapređenje, brigu o zaštiti pomorskog dobra u općoj upotrebi kao i posebnu upotrebu, odnosno gospodarsko korištenje pomorskog dobra na temelju koncesije ili koncesijskog odobrenja.

2. PLAN REDOVNOG UPRAVLJANJA POMORSKIM DOBROM

U smislu ovoga Plana, pod redovitim upravljanjem pomorskim dobrom smatra se briga o zaštiti i održavanju pomorskog dobra u općoj uporabi, koju će Grad Hvar provoditi putem ovlaštene osobe Lučke kapetanije ili Ministarstva mora, prometa i infrastrukture, komunalnog redarstva i/ili komunalnog poduzeća KOMUNALNO HVAR d.o.o. i Jedinog upravnog odjela Grada Hvara te uz pomoć policije, građevinskog inspektora i ostalih nadležnih tijela.

Redovno upravljanje pomorskim dobrom obuhvaća:

- brigu o zaštiti pomorskog dobra,
- održavanje pomorskog dobra,
- posebnu upotrebu pomorskog dobra na temelju koncesijskog odobrenja.

¹ Sukladno članku 5. Uredbe o postupku davanja koncesijskog odobrenja na pomorskom dobru (NN broj 36/04, 63/08, 133/13, 63/14) Plan upravljanja pomorskim dobrom Općine/Grada mora biti usklađen sa županijskim godišnjim Planom upravljanja pomorskim dobrom u pogledu plana koncesioniranja i davanja koncesijskih odobrenja, o čemu nadležno tijelo u županiji daje potvrdu.

Briga o zaštiti pomorskog dobra i održavanje pomorskog dobra provodi se sanacijom nastalih manjih oštećenja na pomorskom dobru, uređenjem plaža dovozom pijeska i drugog materijala na način da se ne mijenja granica kopnenog i morskog dijela pomorskog dobra, čišćenjem i odvozom smeća, postavljanjem posuda za odlaganje smeća na plažama, ograđivanje plaža plutajućim branama, postavljanjem tuševa i sl.

Na dijelovima pomorskog dobra za koja je dodijeljena koncesija ili koncesijsko odobrenje za obavljanje određene djelatnosti na morskoj obali, o zaštiti i održavanju pomorskog dobra (hortikultura, čišćenje i sl.) te o sigurnosti kupaca i stvari brine se ovlaštenik koncesije, odnosno korisnik koncesijskog odobrenja u suradnji s ovlaštenom osobom Lučke kapetanije ili Ministarstva mora, prometa i infrastrukture, komunalnom tvrtkom i redarstvom. Nadzor nad prethodno navedenim za potrebe Grada Hvara provodi komunalni redar. Komunalni redar je dužan obavljati nadzor nad provedbom ovog Plana, a posebno o rasporedu ležaljki i suncobrana.

3. SREDSTVA ZA REDOVNO UPRAVLJANJE

Sredstva za upravljanje pomorskim dobrom:1.025.000,00 kn

- Sredstva od naknada za koncesije i naknada za konc. odobrenje.....750.000,00 kn
 - Dodatna sredstva Proračuna Grada Hvara275.000,00 kn
- Grad Hvar u 2021. godini planira provesti plan ulaganja u pomorsko dobro kako

slijedi:

PLAN ULAGANJA U POMORSKO DOBRO	MIKROLOKACIJA ULAGANJA	PLANIRANI IZNOS (KN)
Nužne sanacije obalnog pojasa (nakon nevremena ili oštećenja)	Na području pomorskog dobra Grada Hvara	512.500,00
Održavanje uređenih zelenih površina obalnog pojasa	Na području pomorskog dobra Grada Hvara	237.500,00
Uređenje šetnice prema plaži u Sv.Nedjelji	Na području pomorskog dobra Grada Hvara	50.000,00
Klupe, koševi, pepeljare, žardinjere i ostala urbana oprema	Na području pomorskog dobra Grada Hvara	60.000,00
Dobava dendro materijala (sadnica) za zelene površine obalnog pojasa	Na području pomorskog dobra Grada Hvara	25.000,00
Dobava građevinskog materijala: arm.mreža i cementa	Na području pomorskog dobra Grada Hvara	32.500,00

Dobava građevinskog materijala: tucanik, jalovina i pijesak	Na području pomorskog dobra Grada Hvara	32.500,00
Tehnička dokumentacija za obalni pojas	Na području pomorskog dobra Grada Hvara	15.000,00
Tehnička dokumentacija za izgradnju lučice Križna luka	Križna luka	50.000,00

NAPOMENA: Plan ulaganja s gore navedenim podacima daje se Lučkoj kapetaniji Split na suglasnost.

Pomorskim dobrom upravlja, vodi brigu o zaštiti i odgovara Republika Hrvatska neposredno putem jedinica lokalne samouprave. Pod upravljanjem pomorskim dobrom podrazumijeva se održavanje, unapređenje, briga o zaštiti pomorskog dobra u općoj upotrebi, te posebna upotreba ili gospodarsko korištenje pomorskog dobra na temelju koncesije ili koncesijskog odobrenja. O dijelu pomorskog dobra u općoj upotrebi koje se nalazi na njenom području, vodi brigu o zaštiti i održava jedinica lokalne samouprave.

Upravljanje pomorskim dobrom može biti redovno i izvanredno. Redovno upravljanje obavlja se sukladno godišnjem planu. Redovno upravljanje pomorskim dobrom smatra se briga o zaštiti i održavanju pomorskog dobra u općoj upotrebi.

Izvanredno upravljanje obuhvaća sanaciju pomorskog dobra izvan luka nastalu uslijed izvanrednih događaja i izrada prijedloga granice pomorskog dobra i njezina provedba.

O redovnom upravljanju pomorskim dobrom vode brigu jedinice lokalne samouprave, a o izvanrednom upravljanju jedinice područje (regionalne) samouprave.

4. POPIS DJELATNOSTI IZ JEDINSTVENOG POPISA DJELATNOSTI NA POMORSKOM DOBRU KOJE SE MOGU OBAVLJATI NA PODRUČJU GRADA HVARA

Na pomorskom dobru na području Grada Hvara, a kojim upravlja Grad Hvar, utvrđuju se sljedeće djelatnosti na morskoj obali, unutrašnjim morskim vodama i teritorijalnom moru RH:

- iznajmljivanje sredstava (brodica na motorni pogon, jedrilica i brodica na vesla, skuter, sredstvo za vuču – banana, tuba, guma, skije, padobran i sl., daska za jedrenje, sandolina, padalina, pribor i oprema za ronjenje i kupanje);
- ugostiteljstvo i trgovina (kiosk, prikolica, objekt, montažni objekt do 12 m² i sl., pripadajuća terasa objekta, štand – rukotvorine, igračke, suveniri i sl., ambulatna prodaja – škrinja, aparati za sladoled i sl.;
- komercijalno-rekreacijski sadržaji (jumping, aqua park, zabavni sadržaji, suncobrani, ležaljke, kulturne, komercijalne, zabavne i športske priredbe, snimanje komercijalnog programa, reklamiranje, slikanje, fotografiranje), štand za masažu i sl. djelatnosti;

Sve količine sredstava za iznajmljivanje moraju biti izražene sukladno obračunskoj jedinici određenoj u Prilogu 1B, Tablici 2. Uredbe o postupku davanja koncesijskog odobrenja na pomorskom dobru („Narodne novine“ broj 36/04 i 63/08, 133/13 i 63/2014).

5. MIRKOLOKACIJE ZA OBAVLJANJE DJELATNOSTI²

5.1. Djelatnost iznajmljivanja sredstava ovoga Plana mogu se obavljati na mikrolokacijama kako slijedi:

SREDSTVO	MIKROLOKACIJA (opisno, kat.čest.)	KOLIČINA	ROK ³
Brodica na motorni pogon (po metru dužnom)	1.Uvala KRIŽNA LUKA, dio k.č.3906/1 i dio 3774/1 - 40 brodica	brodice u metrima dužnim	1
	2. VELA MAJEROVICA – kod „Plivačkog“, Ispred CROATIE d.d.,FALKO vl.K.Novak k.č.166/1, 4666,166/3,166/8,4667, 166/10,166/4 – 40 kom	250	1
		300	1
	3.Uv.MALA GARŠKA, k.č. dio 45/4 – 10 k.	70	1
	4.Uv. PARJA, k.č. 1/3 – 3 kom	35	1
	5.Uv.VIRA, k.č. dio 823 i dio k.č.7 – 3 kom	30	1
	6.Uv. PRIBINJA, k.č. dio 823 – 3 kom	20	1
	7.Uv. KALOBER (Rukavac)k.č.dio 823 – 3	20	1
	8.Područje između Velog žala i Male Milne k.č.3481 – 10 kom	70	1
	9.Uv. JAGODNA, k.č.dio 130/11,130/8 – 3	30	1
	10.SVETA NEDJELJA, k.č. dio 1214/1, 1214/2 – 3 kom	20	1
11.Uv. VINOGRADIŠĆE-o.Sv.Klement, dio č.z. 4068 – 5 kom	30	1	
Jedrilica, brodica na vesla	1.-----		
Skuter/dječji skuter⁴	1. područje oko o.Sv.Jerolim – Pakleni o.	1	1

² Sukladno članku 8. stavak 6. Uredbe o postupku davanja koncesijskog odobrenja na pomorskom dobru („Narodne novine“ broj 36/04, 63/08, 133/13, 63/14) kada se zahtjev za Odobrenje odnosi na posebno zaštićene prirodne vrijednosti na pomorskom dobru, Vijeće može dati Odobrenje nakon što ishodi suglasnost ministarstva nadležnog za poslove zaštite prirode.

³ Vremenski rok na koji se dodjeljuje koncesijsko odobrenje.

(po plovilu)	2. južna strana o.Marinkovac – Pakleni o.	3	1
Sredstvo za vuču s opremom ⁵ (po Kw)	1. VELA MAJEROVICA, kod „Plivačkog“, k.č. dio 4667	200	1
Daska za jedrenje, sandolina, pedalina i sl. (po komadu)	1. Uvala KRIŽNA LUKA, k.č. dio 3906/1 i dio 3774/1 - kajaci	40	1
	2. VELA MAJEROVICA, ispred CROATIE d.d., k.č. dio 166/10 -pedaline, daske za jedrenje, kajaci	20	1
	3. Uvala VIRA, k.č. dio 823 i dio k.č.7 -pedaline, kajaci	10	1
	4. Uvala PRIBINJA, k.č. dio 823 -pedaline	10	1
	5. Uv. ŽDRILCA, o.Marinkovac, dio -dio k.č.4039, isp.k.č.4020 - kajaci, sup	10	1
	6. Uvala VINOGRADIŠĆE, o.Sv.Klement, dio č.z. 4068 (ispred dijela č.z.4107, 4108/2, 4071/3, 4069 i 4067/1)	10	1
	7.Uvala STIPANSKA, o.Marinkovac, k.č. dio 3913/1	10	1
	8. Naselje MILNA, ispred k.č. dio 3481	10	1
	9. Uvala Podstine dio k.č. 45/3	5	1
Podmornica ⁶	1.-----		
Pribor i oprema za ronjenje, kupanje i sl.	1.Uvala Mala Garška, dio k.č. 45/4	100	1

5.2.Djelatnost ugostiteljstva i turizma ovoga Plana mogu se obavljati na mikrolokacijama kako slijedi:

SREDSTVO	MIKROLOKACIJA (opisno, kat.čest.)	KOLIČINA	ROK ⁷
----------	-----------------------------------	----------	------------------

⁴ Sukladno članku 8. stavak 2. Uredbe o postupku davanja koncesijskog odobrenja na pomorskom dobru („Narodne novine“ broj 36/04, 63/08, 133/13, 63/14) Vijeće je po službenoj dužnosti dužno zatražiti suglasnost nadležne lučke kapetanije s naslova sigurnosti plovidbe za obavljanje djelatnosti.

⁵ Sukladno članku 8. stavak 2. Uredbe o postupku davanja koncesijskog odobrenja na pomorskom dobru („Narodne novine“ broj 36/04, 63/08, 133/13, 63/14) Vijeće je po službenoj dužnosti dužno zatražiti suglasnost nadležne lučke kapetanije s naslova sigurnosti plovidbe za obavljanje djelatnosti.

⁶ Sukladno članku 8. stavak 2. Uredbe o postupku davanja koncesijskog odobrenja na pomorskom dobru („Narodne novine“ broj 36/04, 63/08, 133/13, 63/14) Vijeće je po službenoj dužnosti dužno zatražiti suglasnost nadležne lučke kapetanije s naslova sigurnosti plovidbe za obavljanje djelatnosti.

⁷ Vremenski rok na koji se dodjeljuje koncesijsko odobrenje.

Kiosk, prikolice, montažni objekti do 12 m² i sl.;	1.Uvala VELA GARŠKA, dio k.č. 1/6 - objekat	1	1
	2.Uvala VIRBA, k.č. dio 3 - dio montažnog objekta	1	1
	3.Uvala Mala Garška, dio k.č.45/4 -montažni objekat	1	1
	3. Naselje Milna – dio k.č. 3481 (ispred dijela č.z.3482/1)-mont.objekt	1	1
Pripadajuća terasa objekta - u m²	1.Uvala POKONJI DOL, k.č. dio 3773/75 (ispred č.z.652)	50	1
	2.Uvala VELA GARŠKA k.č. dio 1/6 (45m ²) i dio 1/5 (10m ²)	55	1
	3.Uvala ZORAČE, k.č. dio 1095	15	1
	4. Uvala LOZNA, k.č.dio 823	20	1
	5. Uvala VINOGRADIŠĆE dio č.z.4068 (ispred č.z.4071/3,4069 i Ispred dijela č.z.4067/1)	120	1
	6.Uvala PALMIŽANA dio č.z.4068 (Ispred k.č. 4508 i dijela č.z. 4067/1)	50	1
	7.Uv.ŽDRILICA Pakl.o.,dio k.č. 3913/1	30	1
	8. Uv.MALA GARŠKA, dio k.č. 45/4	20	1
Štand (rukotvorine, igrache, suvenir i sl)	1. . dio uvale KRIŽA, dio k.č.3774/1 -štand (info pult)	8	1
	2. dio uvale VELA MAJEROVICA, - na k.č. 4667- štand (info pult)	12	1
	3. uvala KRIŽNA LUKA, dio k.č. dio 3774/1	2	1
Ambulantna prodaja (škrinja, aparati za sladoled i sl.)	1. naselje MILNA, Velo žalo, k.č. 3481	1	1

NAPOMENA: Sukladno članku 2. stavak 2. Pravilnika o jednostavnim i drugim građevinama i radovima („Narodne novine“, broj 112/17, 34/18, 36/19 i 98/19) je propisano:

„(2) Bez građevinske dozvole i glavnog projekta u skladu s odlukom nadležnog tijela jedinice lokalne samouprave prema propisima kojima se uređuje komunalno gospodarstvo na javnoj površini može se graditi:

1. Kiosk i druga građevina gotove konstrukcije tlocrtno površine do 15 m² u skladu s tipskim projektom za kojega je doneseno rješenje na temelju članka 77. Zakona o gradnji ili tehnička ocjena sukladno posebnom zakonu;“

Za čišćenje lokacije na kojoj se obavlja odobrena djelatnost 2021.g. ne planira se plaćanje naknade komunalnom poduzeću KOMUNALNO HVAR d.o.o., a zbog inih teškoća u obavljanju djelatnosti, prouzrokovanih epidemiološkim razlozima COVID-19.

Svi plažni objekti moraju dostaviti rješenja o minimalnim uvjetima pružanja usluga i prema njima raditi te snositi troškove čistaća. Ugostiteljske štekate nije dozvoljeno izgraditi zidanjem ili nasipavanjem podloge kao što nije dozvoljeno ni ukopavanjem mijenjati zatečenu podlogu. Ugostiteljski štekat može biti izrađen samo na montažno-demontažni način od drvene konstrukcije.

5.3.Djelatnosti komercijalno-rekreacijskog sadržaja ovog Plana mogu se obavljati na mikrolokacijama kako slijedi:

SREDSTVO	MIKROLOKACIJA (opisno, kat.čest.)	KOLIČINA	ROK* ⁸
Jumping	1.-----		
Aqua park i drugi morski sadržaji	1.-----		
Zabavni sadržaji	1.-----		
Suncobrani	1. Žalo ispred hotela Galeb dio k.č. 3774/1 2.VELA MAJEROVICA ,dio 166/5,166 6, 166/10, 166/2 i dio 4667 3.Punta KOVAČ, uvala PODSTINE k.č. dio 45/1, dio 45/3 4.Uvala VELA GARŠKA, k.č. dio 1/5 i 1/6 5.Uvala PRIBINJA, k.č. dio 823 6.MALA I VELA MEKIĆEVICA k.č. dio 3686/1 i 3686/2 7.naselje MILNA,Velo žalo k.č. dio 3481 8.naselje MALA MILNA, k.č. dio 3481 9. područje između Velog žala i Male Milne, k.č. dio 3481 10.Uvala ZORAĆE, Velo i Malo žalo, Stijene,k.č. dio 1095 i 1096,dio 1339/2 11. Uvala JAGODNA – naselje Jagodna, k.č. dio 130/11, 130/8	10 60 50 20 20 10 20 20 20 20	1 1 1 1 1 1 1 1 1 1 1

⁸ Vremenski rok na koji se dodjeljuje koncesijsko odobrenje.

	12. Otočić Sv. JEROLIM – južna i sjeverna strana – Pakleni otoci, k.č. dio 3912 i 3911/3	40	1
	13. Uvala STIPANSKA – južna i sjeverna o.Marinkovac k.č. dio 3913/1	100	1
	14. Uvala ŽDRILCA, o. Marinkovac - dio k.č. 4039 i dio 3913/1	40	1
	15. Uvala VINOGRADIŠĆE, o.Sv.Klement dio č.z.4068 (ispred č.z.4107,4108/2, 4071/3, i dijela č.z.4067/1)	40	1
	16. Uvala LOZNA, dio k.č.823	30	1
	17. Uvala Uvala VIRA k.č. dio 823 i k.č.7	80	1
	18. Uvala MALA GARŠKA dio 45/4	40	1
	19. Naselje MILNA-ispred.k.č.3554/16	5	1
Ležaljke	1.Uvala KRIŽNA LUKA i dio uvale KRIŽA dio k.č.3906/1 i dio 4654	70	1
	2.Žalo ispred hotela Galeb dio k.č. 3774/1	30	1
	3. VELA MAJEROVICA, dio166/5,166/6, 166/10 i dio 4667	250	1
	4.punta KOVAČ, uvala PODSTINE k.č. dio 45/1, dio 45/3	100	1
	5.uvala VELA GARŠKA k.č. dio 1/5 i 1/6	30	1
	6.MALA GARŠKA – istok, k.č.dio 45/4	100	1
	7.uvala VIRA k.č. dio 823 i dio k.č. 7	30	1
	8.uvala PRIBINJA , k.č. dio 823	30	1
	9.uvala JAGODNA – nas.Brusje k.č.823	50	1
	10.uvala STINIVA-nas.Brusje k.č.dio 244	20	1
	11.MALA I VELA MEKIČEVICA k.č. dio 3686/1 i 3686/2	50	1
	12. VELA MEKIČEVICA k.č. dio 3686/4	20	1
	13.VELO ŽALO –nas.Milna k.č. dio 3481	70	1
	14.MALA MILNA k.č. dio 3481	20	1
	15.Područje između Velog žala i Male		

	Milne k.č. dio 3481	30	1
	16. Uvala Zoraće – Stijene k.č. dio 1095 i 1096, dio 1339/2	30	1
	17. Uvala JAGODNA – nas. Jagodna	30	1
	18. Uvala južna i sjever. na o. Sv. JEROLIM Pakleni otoci k.č. dio 3912 i 3911/3	100	1
	19. Uvala STIPANSKA – južna i sjeverna o. Marinkovac k.č. dio 3913/1	200	1
	20. Uvala ŽDRILCA, o. Marinkovac -dio k.č. 4039, ispred 4020, dio 3913/1	80	1
	21. Uvala VINOGRADIŠĆE, o. Sv. Klement dio č.z. 4068 (ispred č.z. 4107, 4108/2, 4071/3, i dijela č.z. 4067/1)	130	1
	22. Uvala STORE STONE, o. Sv. Klement Ispred k.č. 4133, 4134, 4130/9	20	1
	23. Uvala VLAKA, o. Sv. Klement dio 4155/2 i 4155/1	20	1
	24. Uvala LOZNA, dio k.č. 823	25	1
	25. Naselje MILNA-ispred k.č. 3554/16	10	1
Kulturne, komercijalne, zabavne i športske priredbe (obračunska jedinica po m2/dan)	1.-----		
Snimanje komercijalnog programa i sadržaja	1.-----		
Slikanje i fotografiranje	1.-----		

Ležaljke moraju biti udaljene od 2 do 4 metra od mora. Ležaljke jednog koncesionara od ležaljki drugog koncesionara moraju biti udaljene 10 metara. Ležaljke i ostala oprema ne smije ometati korištenje plaže kao općeg dobra, nego moraju biti složeni na jednom mjestu te se tek na zahtjev korisnika mogu postaviti na za to predviđeno mjesto na plaži.

NAPOMENA: Na dijelu pomorskog dobra koje je utvrđeno kao lučko područje niti na dijelu pomorskog dobra koje je dano u koncesiju ne može se dati koncesijsko odobrenje.

6. PLAĆANJE NAKNADE ZA DAVANJE KONCESIJSKOG ODOBRENJE

Godišnji iznos naknade za davanje koncesijskog odobrenje korisnik je u obavezi uplatiti u cijelosti prije izdavanja koncesijskog odobrenja u korist gradskog proračuna Grada Hvara.

Iznimno, u slučaju naknada većih od 20.000,00 kn dozvoljava se plaćanje u dva obroka i to zaključno do 10. kolovoza tekuće godine.

Za korištenje komunalne infrastrukture na pomorskom dobru koncesionari, osim naknade za koncesiju, plaćaju posebnu naknadu za korištenje komunalne infrastrukture prema posebnoj odluci Gradonačelnika Grada Hvara.

7. GRAFIČKI PRIKAZ

Pregledna karta položaja mikrolokacija planiranih koncesijskih odobrenja ne objavljuje se u Službenom Glasniku Grada Hvara, ali je sastavni je dio ovog Plana (Privitak br. 1)

Grafički prikaz mikrolokacija koncesijskih odobrenja Grada Hvara, ne objavljuje se u Službenom glasniku Grada Hvara, ali je sastavni je dio ovog Plana (Privitak br.2) i dostupan je na službenim mrežnim stranicama Grada Hvara

8. ZAKLJUČNE ODREDBE

Postupak davanja koncesijskog odobrenja na pomorskom dobru, visina naknade za davanje koncesijskog odobrenja i djelatnosti za koje se može dati koncesijsko odobrenje propisani su Uredbom o postupku davanja koncesijskog odobrenja na pomorskom dobru („Narodne novine“ broj 36/04 i 63/08, 133/13 i 63/2014).

Koncesijsko odobrenje za obavljanje djelatnosti na pomorskom dobru Grada Hvara izdaje Vijeće za dodjelu koncesijskih odobrenja na temelju zahtjeva. Koncesijsko odobrenje može se ukinuti ukoliko dva puta uzastopce nadležna tijela prijave nepravilnosti u obavljanju djelatnosti.

Naknada članovima Vijeća za dodjelu koncesijskih odobrenja, sukladno članku Uredbe o postupku davanja koncesijskih odobrenja planirana je u Proračunu Grada Hvara u ukupnom iznosu od 10.000,00 kn.

Podnositelj zahtjeva za davanje Odobrenja može biti svaka pravna ili fizička osoba, vlasnik obrta registrirana za obavljanje djelatnosti za koju traži Odobrenje.

Podnositelj zahtjeva dužan je zahtjevu obavezno priložiti:

- Dokaz o registraciji djelatnosti za koju traži davanje koncesijskog odobrenja (izvod iz sudskog registra trgovačkog suda, obrtnicu, izvod iz registra udruga ili odobrenje nadležnog tijela za obavljanje djelatnosti) – prilaže djelatnik Grada uvidom u službene evidencije sudskog/obrotnog registra sukladno čl. 7. st.3. Uredbe o postupku davanja koncesijskih odobrenja;
- Dokaz o vlasništvu sredstava s kojima obavlja djelatnost na pomorskom dobru;
- Dokaz o pravnoj osnovi korištenja sredstva koja nisu u vlasništvu podnositelja zahtjeva;
- Dokaz o sposobnosti brodice/broda za plovidbu (samo u slučajevima kada se koncesijsko odobrenje traži za obavljanje brodicom/brodom);

- Presliku i skicu područja (mikrolokacije) s površinom na koju se odnosi zahtjev;
- Potvrdu upravnog odjela Grada Hvara i gradskih tvrtki, o nepostojanju dugovanja tražitelja koncesijskog odobrenja i navedenu potvrdu za sve povezane fizičke i pravne osobe sa tražiteljem koncesijskog odobrenja.
- Izjava kojom se daje suglasnost komunalnom redaru Grada Hvara za uklanjanje i odvoz na deponij svih predmeta i stvari bez provedenog upravnog postupka, ukoliko se nalaze izvan odobrene lokacije, koje se nalaze na lokaciji nakon isteka ili ukidanja koncesijskog odobrenja te ukoliko se na mikrolokaciji postavljaju predmeti i stvari koje nisu odobrene koncesijskim odobrenjem.
- Izjavu u smislu ovršne isprave, kojom podnositelj zahtjeva daje suglasnost da se može provesti prisilna ovrha uklanjanja naprava i opreme koju koristi za obavljanje djelatnosti, odnosno vraćanja pomorskog dobra u prvobitno stanje, te prisilna ovrha na svim njegovim računima i njegovoj cjelokupnoj pokretnoj i nepokretnoj imovini, a radi naplate dospjelih, a neplaćenih naknada za davanje koncesijskog odobrenja ili eventualnih naknada štete, te eventualnih troškova ovrhe.

Koncesijsko odobrenje daje se na vremenski rok od 1 (jedne) kalendarske godine. Iznimno, koncesijsko odobrenje može se dati na vremenski rok dulji od 1 (jedne) godine, a najviše do 5 (pet) godina. Rok se određuje na kalendarske (nedjeljive) godine. Sukladno članku 8. Uredbe o postupku davanja koncesijskog odobrenja na pomorskom dobru („Narodne novine“ broj 36/04 i 63/08, 133/13 i 63/2014) iznimno, kada se Odobrenje daje na vremenski rok dulji od 1 godine, a za obavljanje djelatnosti potrebna je mikrolokacija na pomorskom dobru, Vijeće je dužno prethodno ishoditi posebnu potvrdu nadležnog tijela u županiji, kojom se potvrđuje da za vrijeme na koje se daje odobrenje neće biti pokrenut postupak koncesioniranja.

U neposrednoj blizini postojećih koncesija ne mogu se planirati, odnosno odobravati obavljanje gospodarskih djelatnosti koje bi ugrozile obavljanje gospodarskih djelatnosti na području postojećih koncesija.

Nakon što je utvrđeno da pojedini zahtjev za dodjelu koncesijskog odobrenja sadrži sve potrebno, pristupa se odlučivanju o dodjeli koncesijskog odobrenja.

- Vijeće za izdavanje koncesijskih odobrenja razmatrat će prispjele zahtjeve za davanje koncesijskih odobrenja u koliko je podnositelj zahtjeva uredno podmirio svoje obaveze prema Gradu Hvaru i prema tvrtkama u vlasništvu/suvlasništvu Grada Hvara, obveze iz prethodne godine vezano za postupak izdavanja koncesijskih odobrenja te ukoliko nije gospodarski koristio pomorsko dobro bez pravne osnove i /ili uzrokovao štetu na pomorskom dobru, ukoliko prethodno ne plati naknadu štete zbog stjecanja bez osnove, s tim da visina naknade štete ne može biti manja od naknade za koncesiju, koju bi bio dužan platiti ovlaštenik koncesije da pomorsko dobro koristi na temelju valjane pravne osnove (akti na temelju djelovanja nadležnih institucija –

Carinska uprava, Lučka kapetanija, Građevinska inspekcija, Ministarstvo mora, prometa i infrastrukture i sl.);

- Vijeće za davanje koncesijskog odobrenja zadržava pravo neprihvatanja niti jednog zahtjeva za pojedinu mikrolokaciju ne navodeći posebno obrazloženje za isto;
- Za mikrolokacije za koje postoji interes za dodatna ulaganja u uređenje okoliša, uređenje postojećih objekata, ulaganja u pomorsko dobro i sl., Vijeće će prednost dati podnositelju čijim se Planom⁹ uređenja predviđa veće ulaganje u trajno uređenje mikrolokacije i podizanje razne usluge.

Dodatno: Objekti za obavljanje djelatnosti ugostiteljstva i trgovine mogu se postavljati isključivo u skladu sa Idejnim rješenjem kojeg će prethodno izraditi Grad Hvar.

Grad Hvar je u obavezi provesti javno savjetovanje sa zainteresiranom javnošću u trajanju ne manje od 15 (petnaest) dana.

Ovaj Plan stupa na snagu dan nakon dana objave u Službenom glasniku Grada Hvara, a po pribavljenim potvrdama Splitsko-dalmatinske županije, Upravnog odjela za turizam i pomorstvo.

Stupanjem na snagu, Plan se objavljuje na mrežnim stranicama i oglasnoj ploči Grada Hvara, a po objavi, podnose se zahtjevi za koncesijsko odobrenje na propisanom obrascu.

KLASA: 342-01/20-01/39
URBROJ: 2128/1-01/1-20-01
Hvar, 10. studenog 2020.g.

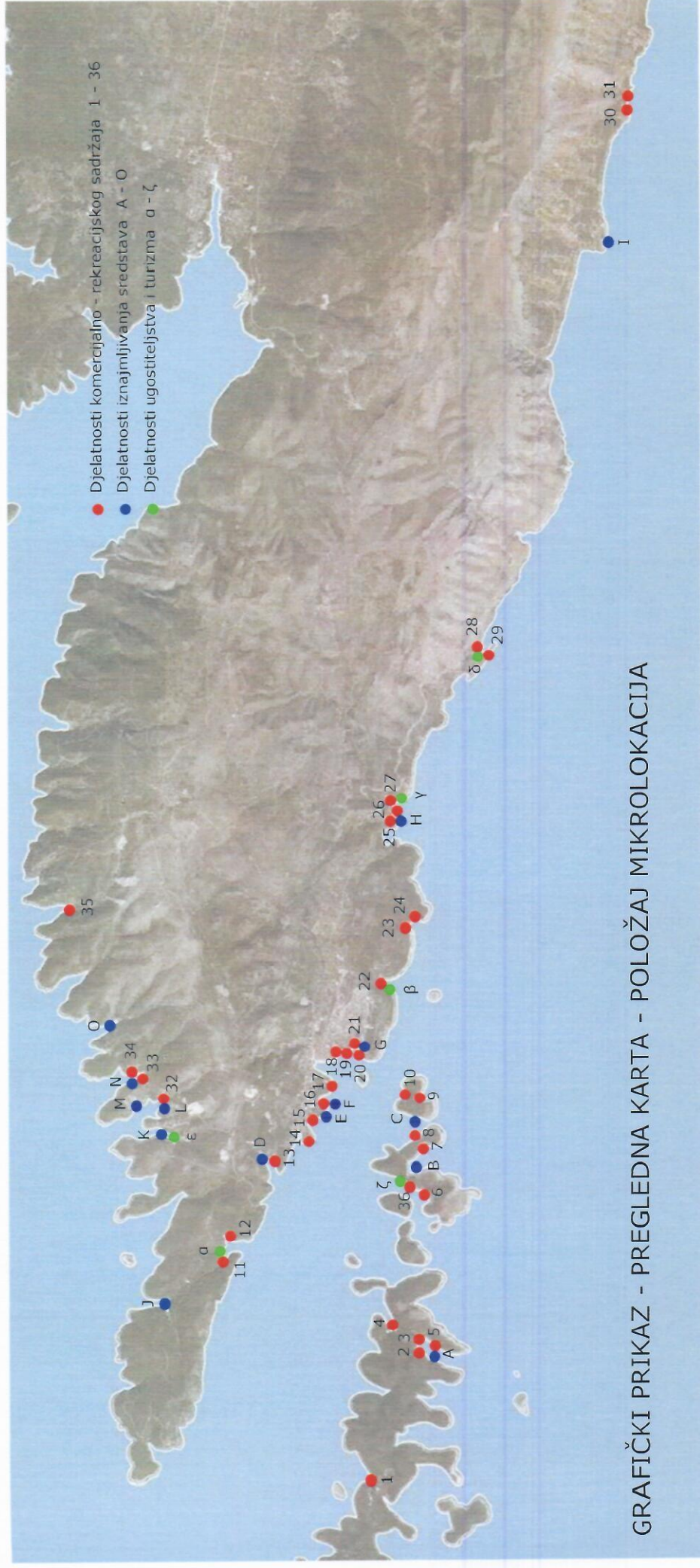


GRADONAČELNIK

Rikardo Novak

⁹ Prema potrebi, ovisno o atraktivnosti lokacije.

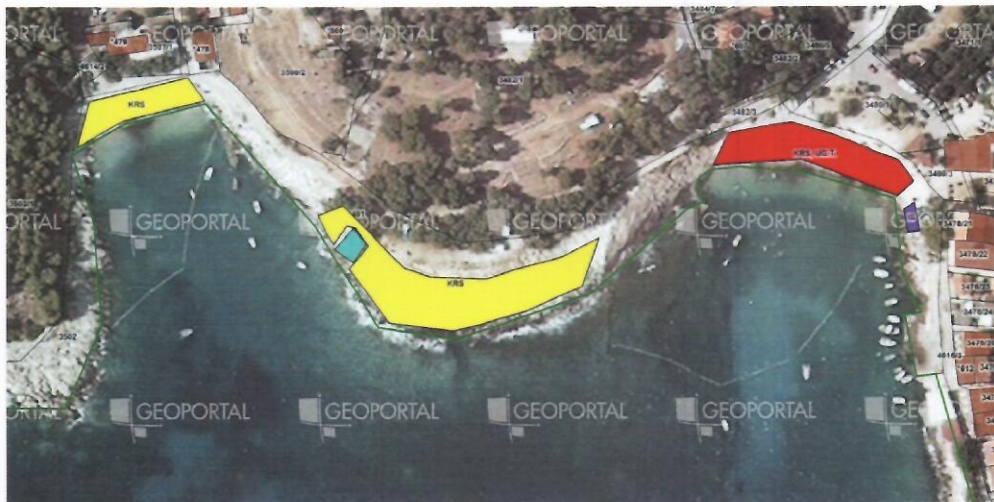
PLAN UPRAVLJANJA POMORSKIM DOBROM NA PODRUČJU GRADA HVARA ZA 2021 GODINU



GRAFIČKI PRIKAZ - PREGLEDNA KARTA - POLOŽAJ MIKROLOKACIJA



1. Uvala Zoraće



2. Naselje Milna



3. Mala Milna



4. Uv. Malo Borće




5. Vela i Mala Mekićevica




6. Uv. Pokonji dol



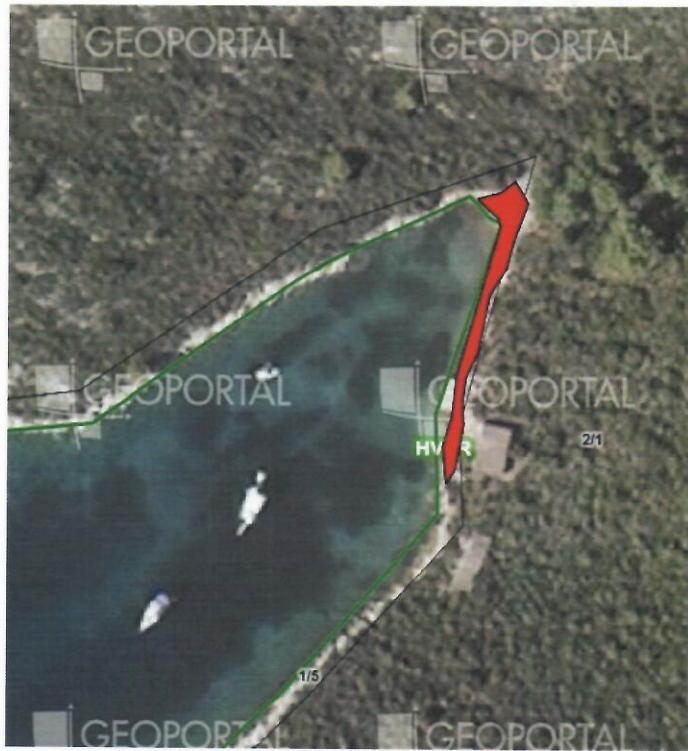
10. Uv. Vela Majerovica



11. Uv. Podstine



12. Uv. Mala Garška



13/14. Uv. Vela Garška



15. Uv. Parja



16. Uv. Vira



17. uv. Vira – ispred kampa



18. uv. Pribinja



19. uv. Jagodna – Brusje



20. uv. Lozna Brusje



21. uv. Stiniva - Brusje



22. uv. Vinogradišće – o.Sv. Klement



23. uv. Store Stone – o.Sv.Klement



24. uv. Vlaka – o.Sv.Klement



25. uv.Palmižana - o.Sv.Klement



26. uv.Ždrilca – o. Marinkovac



27. uv. Stipanska – o.Marinkovac



28. Otočić Sv. Jerolim – sjev. i juž. uvala