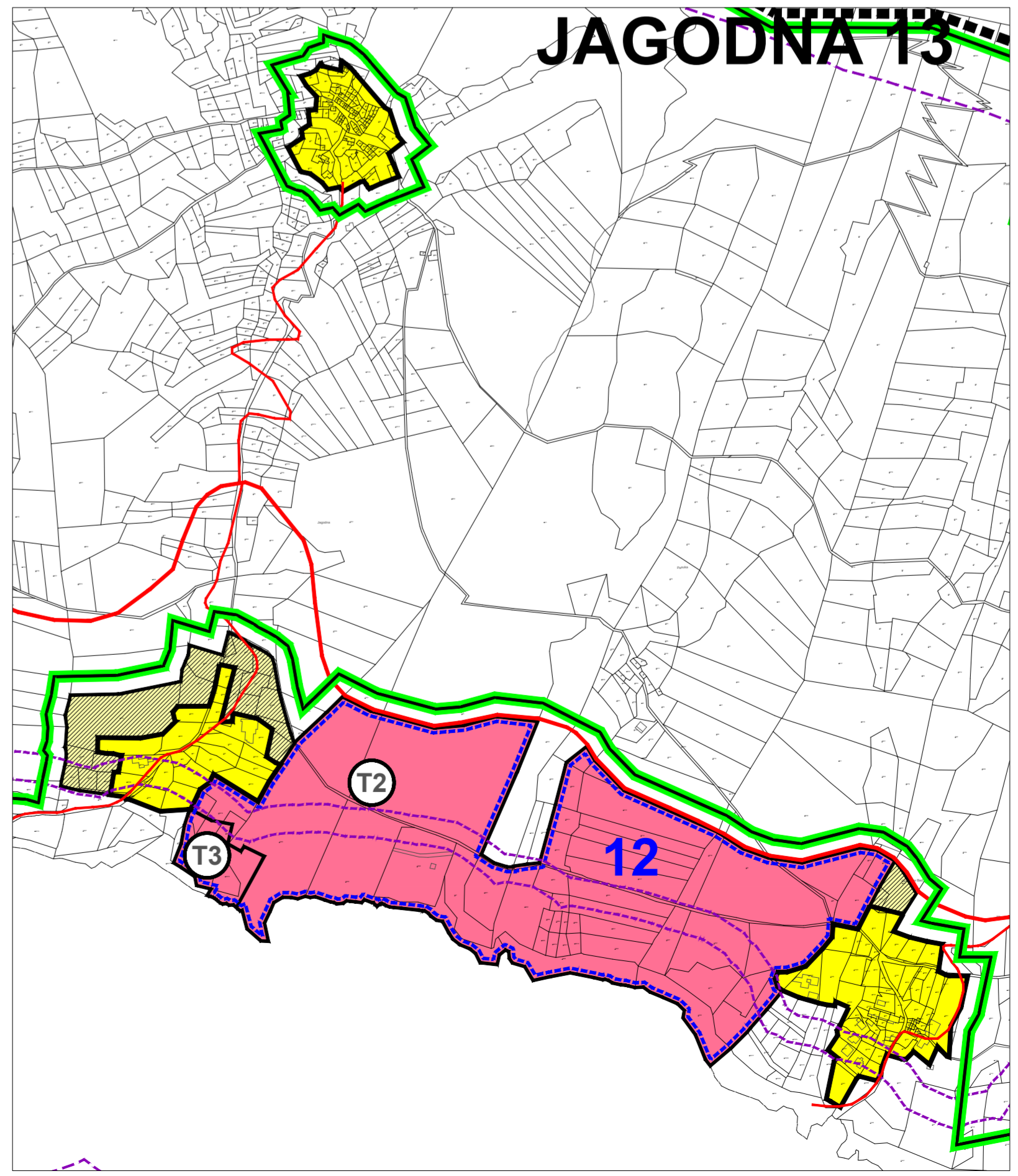
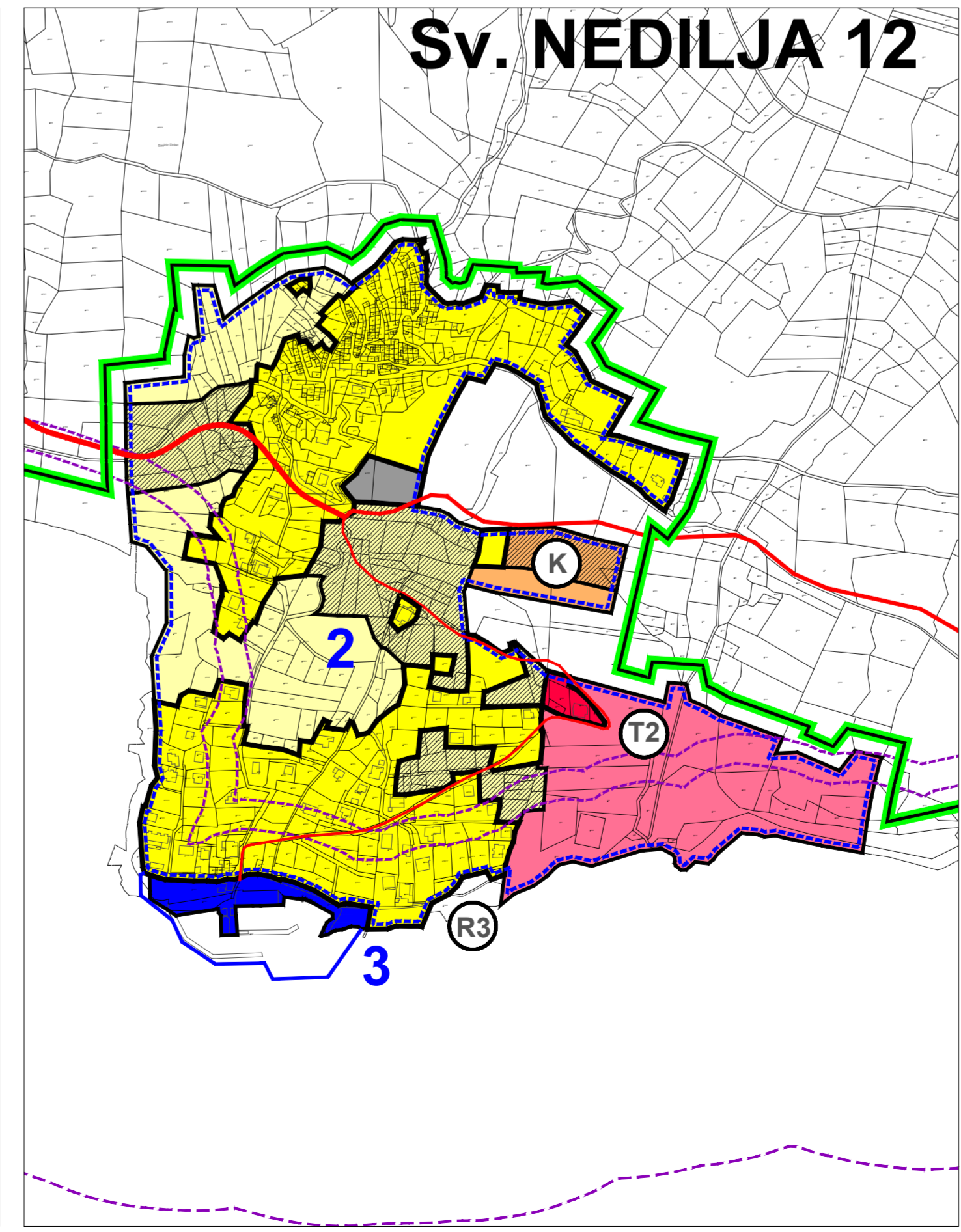
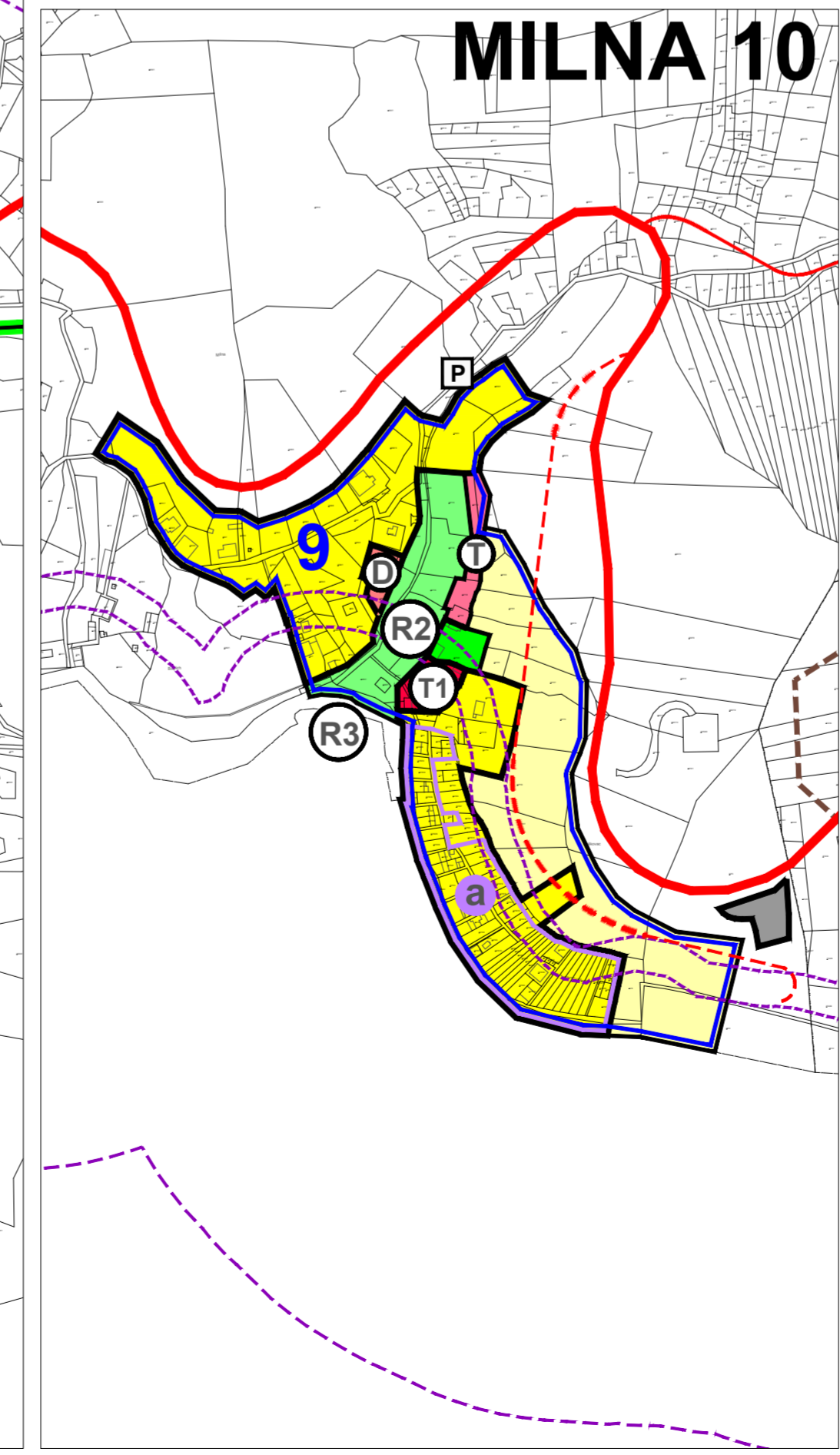
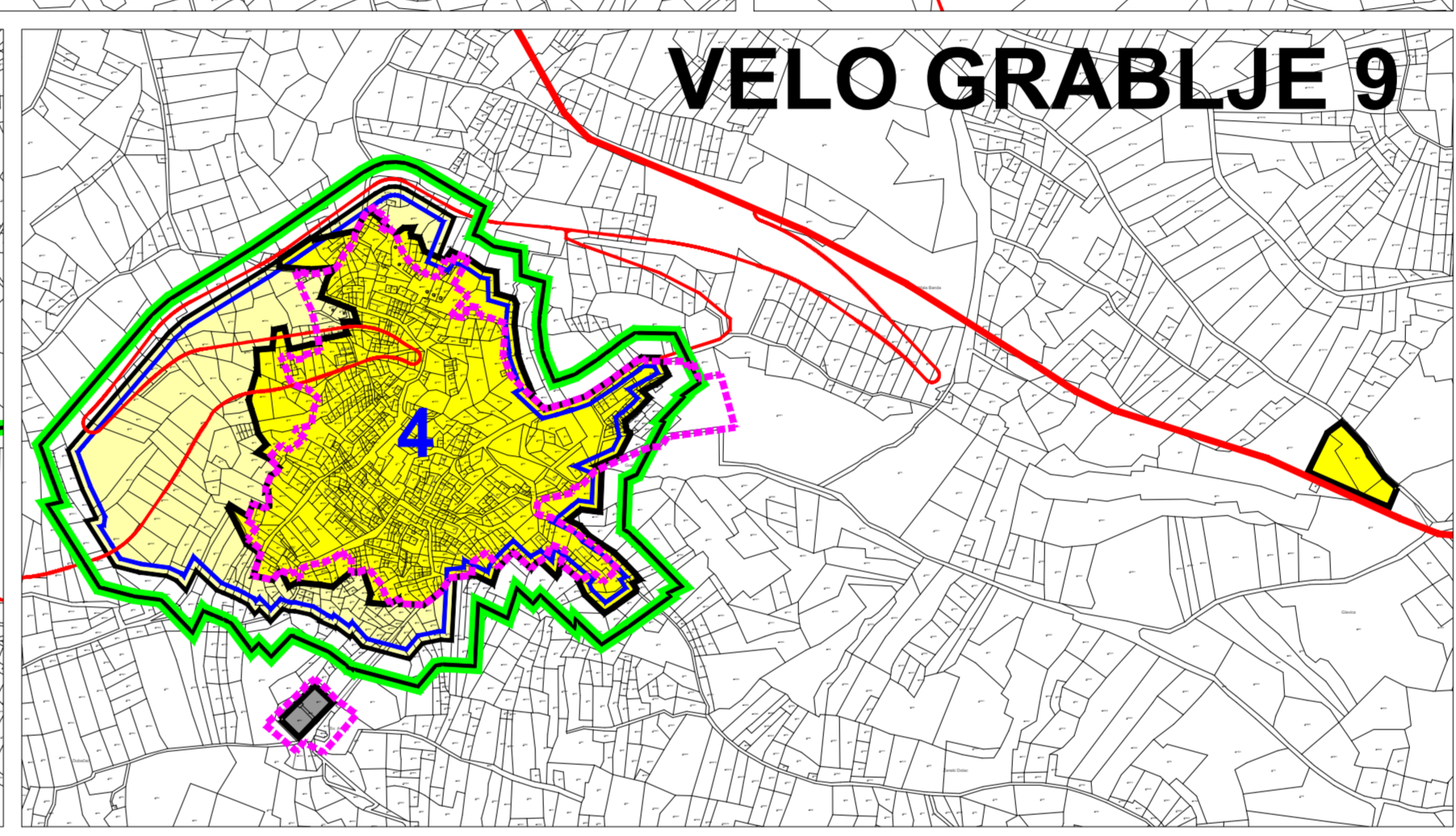
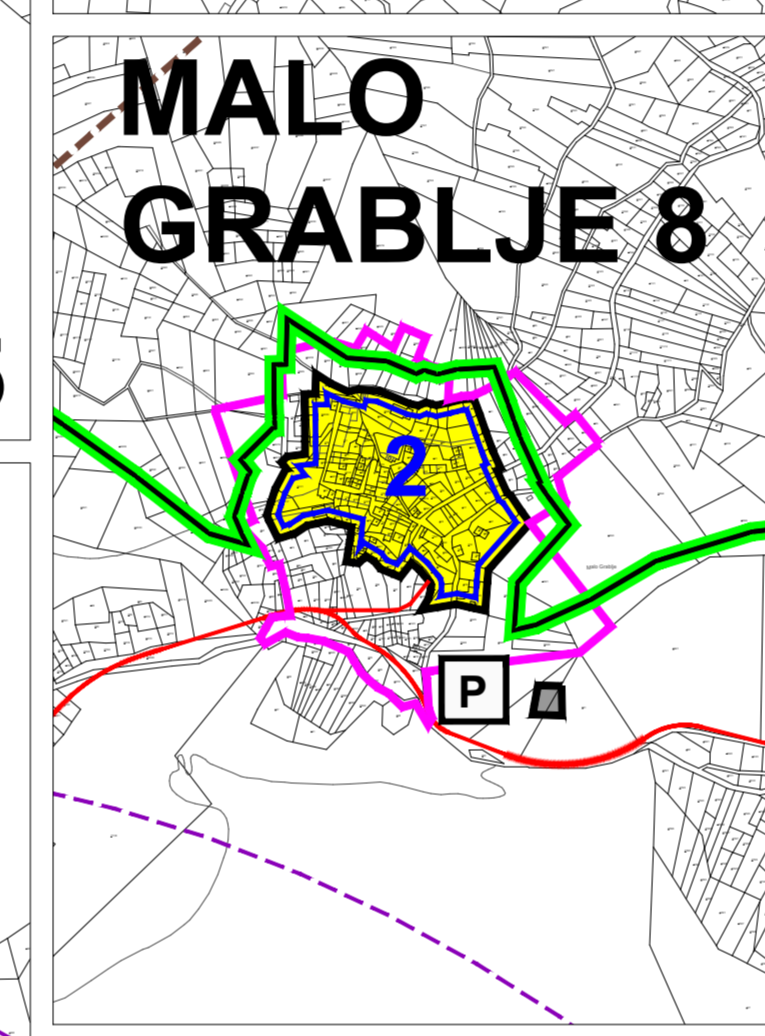
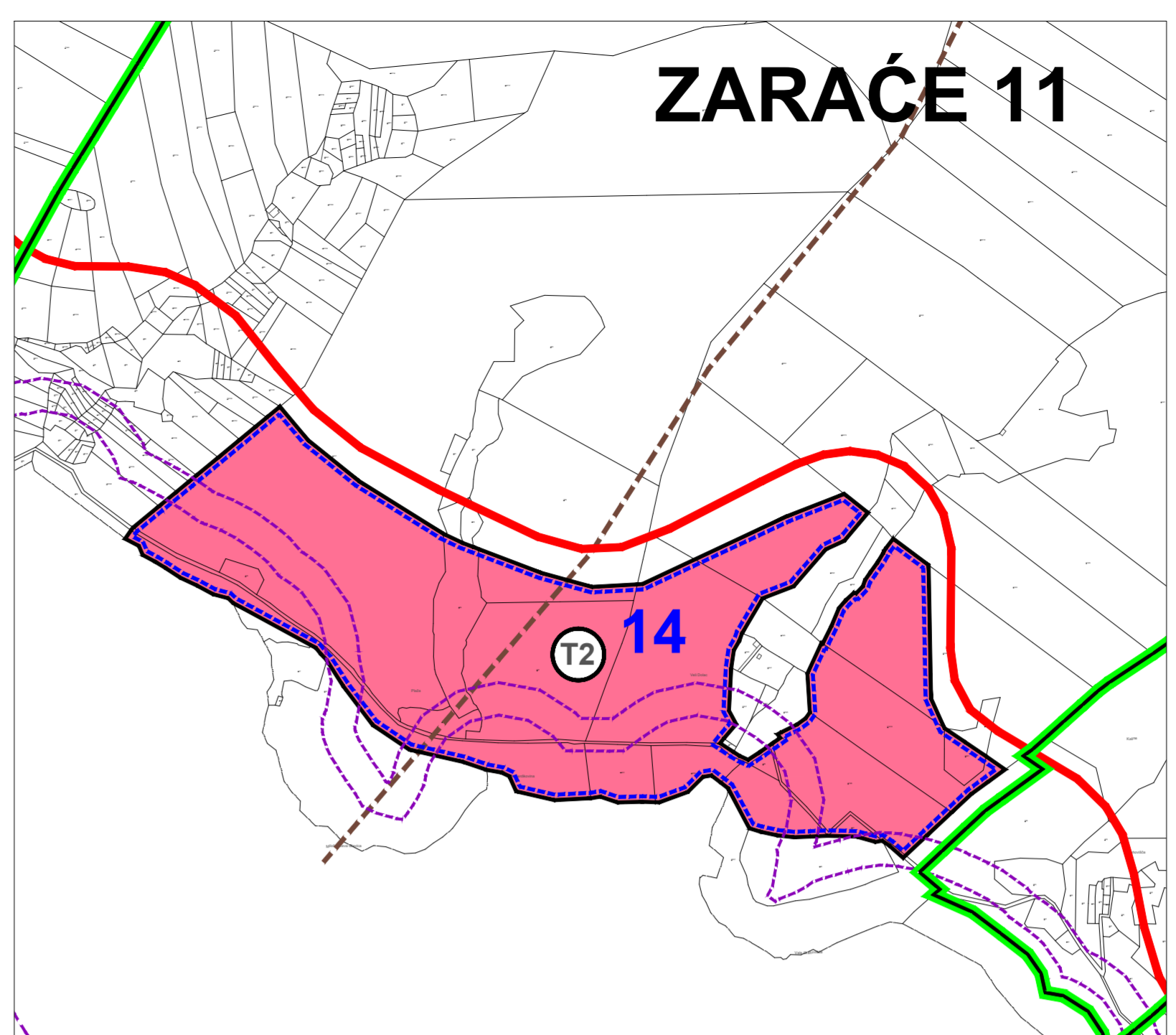
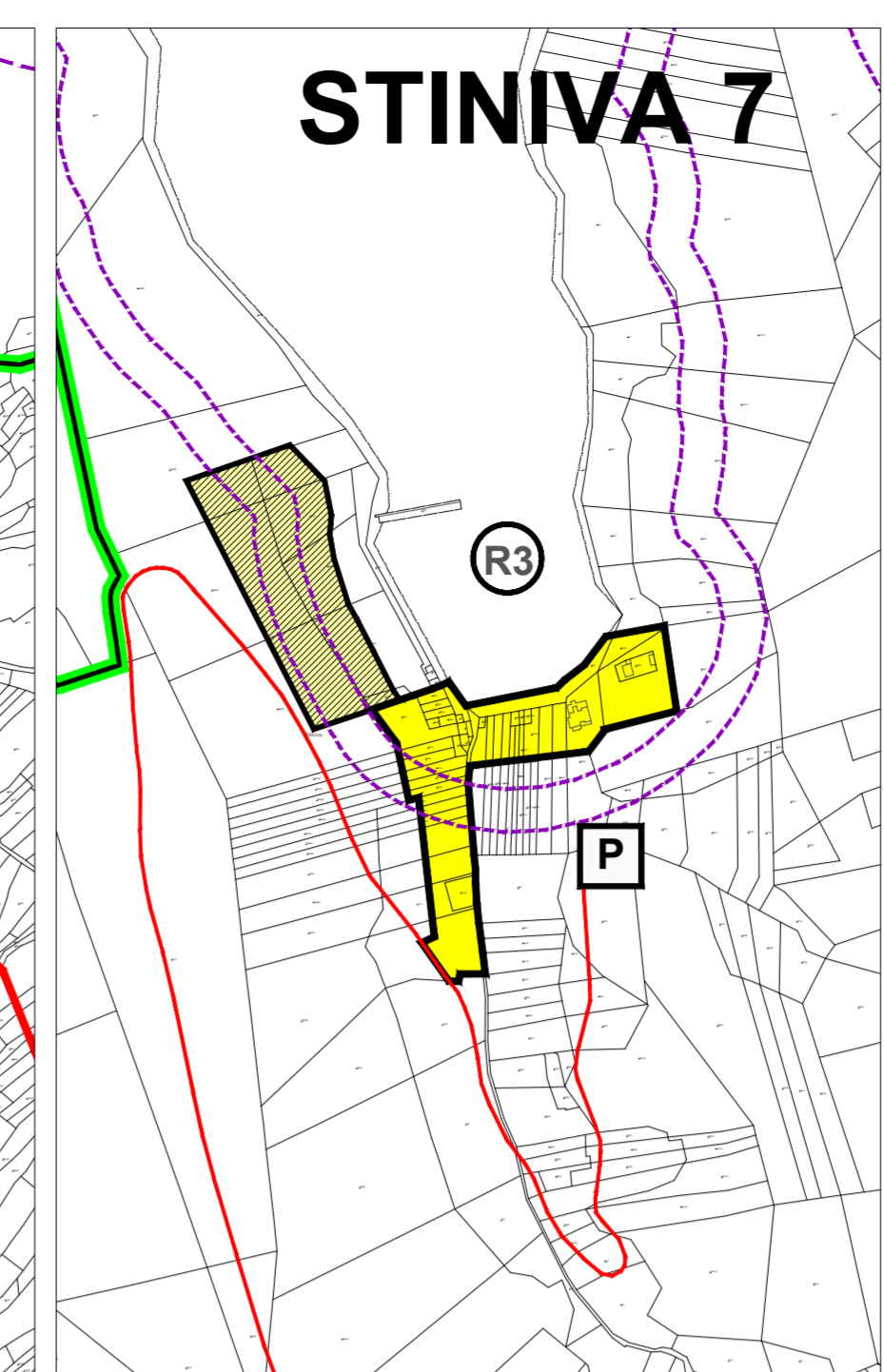
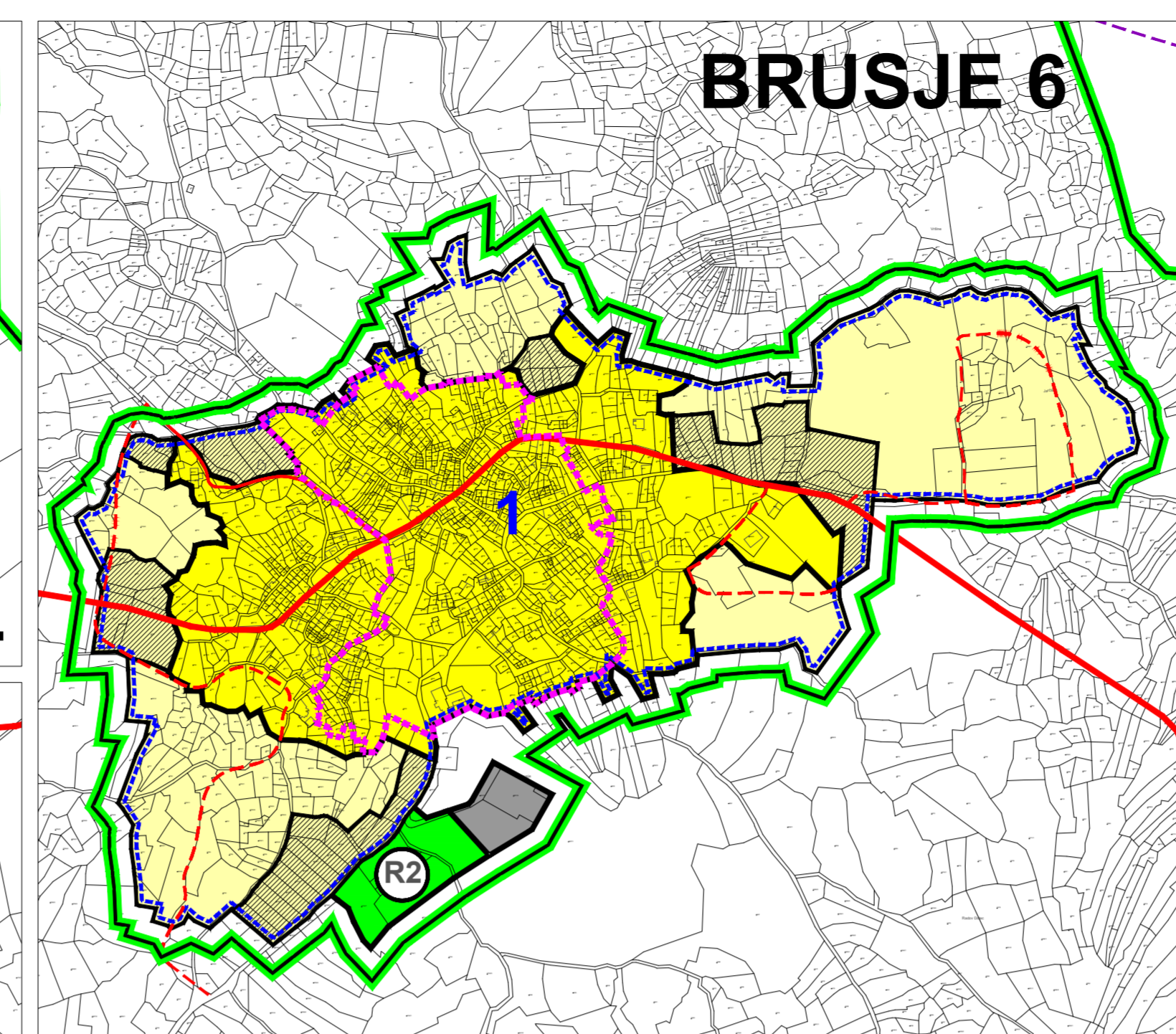
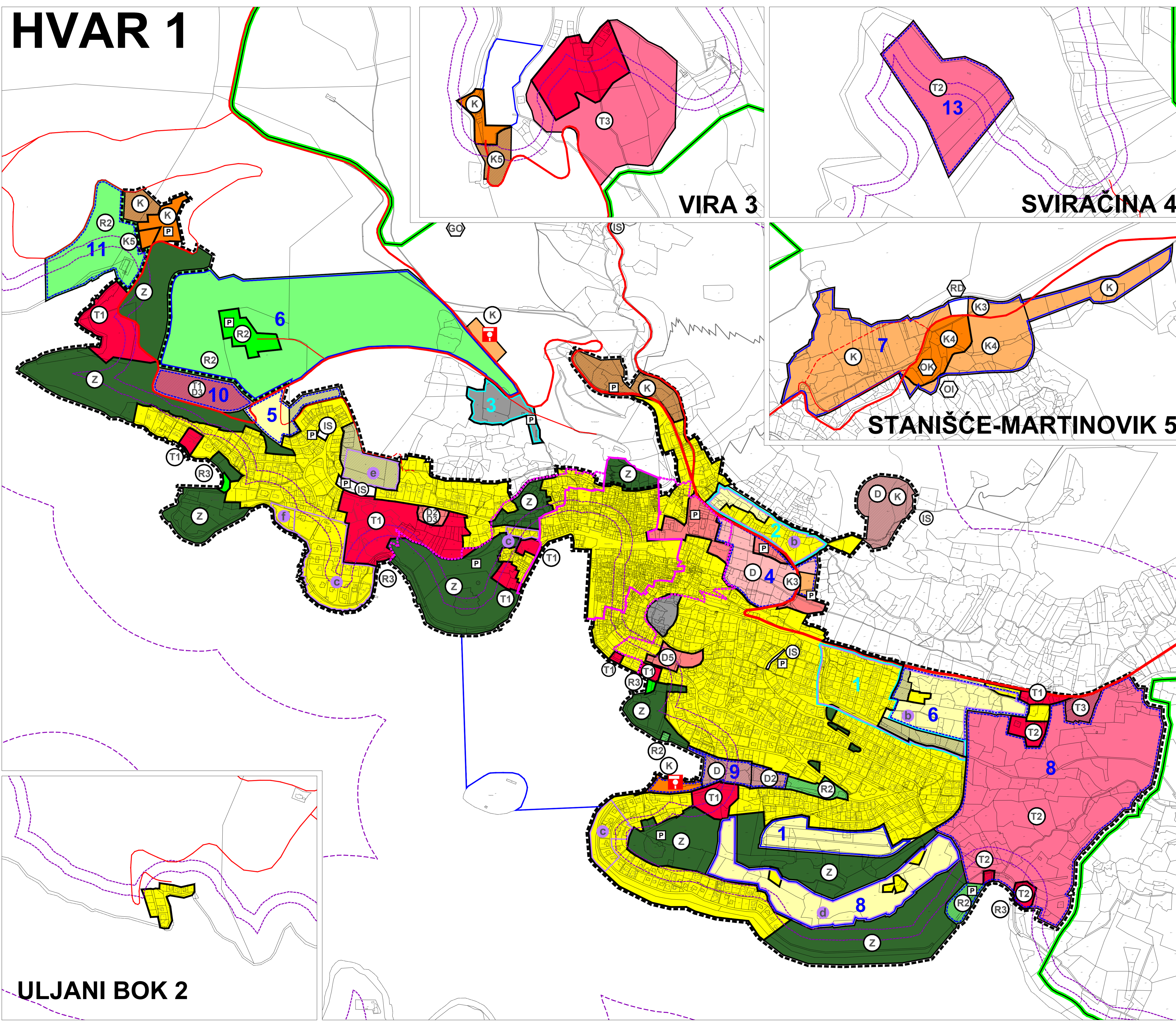


HVAR 1

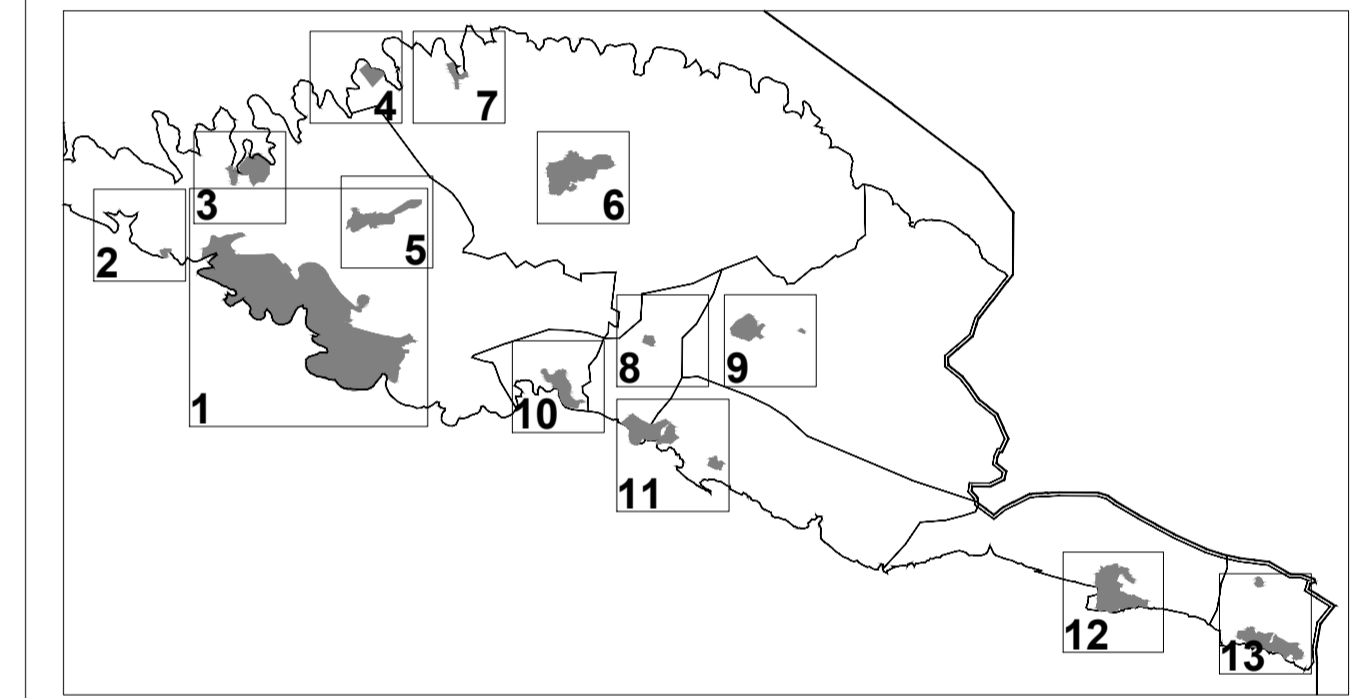


PROSTORNI PLAN UREĐENJA GRADA HVARA III (ciljane) IZMJENE I DOPUNE

4. Građevinska područja
mj. 1:5000

izgrađeno neizgrađeno

- građevinsko područje (GP) naselja - mješovita namjena
- uređeno - neizgrađeno GP
- zone posebnih uvjeta gradnje
- granica konzervatorskih zona A
- granica konzervatorskih zona B
- područje za poljoprivredna gospodarstva
- javna i društvena namjena D, socijalna DZ, zdravstvena DZ, školska DŠ
- gospodarska namjena poslovna K, komunalno-servisna KS, odgajalište u stanišću K4, suha marina K5
- gospodarska namjena gospodarsko turistička T i javna i društvena namjena D
- hoteli T1, turističko naselje T2, kamp T3
- gospodarska namjena sportsko-rekreativna RZ, uređene plaže R3
- zeleno površine - javne i pešakne Z
- moriska luka: - kopneni dio - morski dio
- groblje
- infrastrukturalni sustavi IS
- odlagalište komunalnog otpada
- odlagalište građevinskog otpada
- odlagalište inernog građevinskog otpada
- reklamno dvorište
- granica prostora ograničenja ZOP-a u moru 300m od obalne crte
- granica prostora ograničenja ZOP-a 1000m od obalne crte
- granice obalnog pojasa T0, 100m od obalne crte
- granica naselja
- granica građevinskog područja naselja - Hvar
- džepna cesta
- županijska cesta
- lokalna cesta
- ostale ceste
- ostale ceste - planirane
- benzinska postaja
- javno parkiralište
- granice obuhvata planiranih UPU-a
- granice obuhvata važećih UPU-a
- granice obuhvata važećih DPU-a



ŽUPANIJA SPLITSKO DALMATINSKA GRAD HVAR	
NAZIV PROSTORNOG PLANA:	PROSTORNI PLAN UREĐENJA GRADA HVARA - III (ciljane) IZMJENE I DOPUNE
NAZIV KARTOGRAFSKOG PRIKAZA:	GRAĐEVINSKA PODRUČJA
BROJ KARTOGRAFSKOG PRIKAZA:	4
MJERILNO KARTOGRAFSKOG PRIKAZA:	1:5000
ODLUKA PREDSTAVNIČKOG TIJELA O IZRADI PLANA:	ODLUKA PREDSTAVNIČKOG TIJELA O DONOŠENJU PLANA
"Službeni glasnik Grada Hvara br. 6/19, 6/21"	
JAVNA RASPRAVA (datum objave):	JAVNI UVID ODRŽAN:
"Slobodna Dalmacija" 04.10.2021.	XX.XX.2021. - XX.XX.2021.
PONOVA JAVNA RASPRAVA (datum objave):	PONOJNI JAVNI UVID ODRŽAN:
"Slobodna Dalmacija" XX.XX.2021.	XX.XX.2021. - XX.XX.2021.
PEČAT TIJELA ODGOVORNOG ZA PROVEDENJE JAVNE RASPRAVE:	ODGOVORNA OSOBA ZA PROVEDENJE JAVNE RASPRAVE:
	Doro Abdulmar, dg
SUGLASNOST NA PLAN PREMA ČLANKU 97. ZAKONA O PROSTORNOM UREĐENJU I GRADNJI, A U SVEZI S ODREDBOM ČLANKA 188. ZAKONA O PROSTORNOM UREĐENJU:	
broj suglasnosti klasa:	datum:
PRAVNA OSOBA KOJA JE IZRADILA PLAN:	GISplan, doo
PEČAT PRAVNE OSOBE KOJA JE IZRADILA PLAN:	ODGOVORNA OSOBA:
	Ines Bertelgi, dia
VODITELJ IZRADI PLANA:	Ines Bertelgi, dia
STRUČNI TIM U IZRADI PLANA:	STRUČNI TIM U IZRADI PLANA:
Stipe Baučić, dipl.ing.geod. Ines Bertelgi, dipl.ing.arch. Jelena Borota, mag.ing.arch. Dijana Vrdoljak, dipl.ing.grad. Silvija Zdrnić, dipl.ing.arch.	Ivan Žubić, mag.ing.geod.et.geoinf. Niveska Bačić, dipl.occ. Sandi Fabjanović, geod.tehn. vežbenik Mate Glaurdić, mag.ing.geod.et.geoinf. Marko Popović-Razumić, građ.teh.
PEČAT PREDSTAVNIČKOG TIJELA:	PREDSDJEDNIK PREDSTAVNIČKOG TIJELA:
	Fabijan Vučetić
ISTOVJETNOST OVOG PROSTORNOG PLANA S IZVORNOM OTVJERAV:	PEČAT NADLEŽNOG TIJELA: