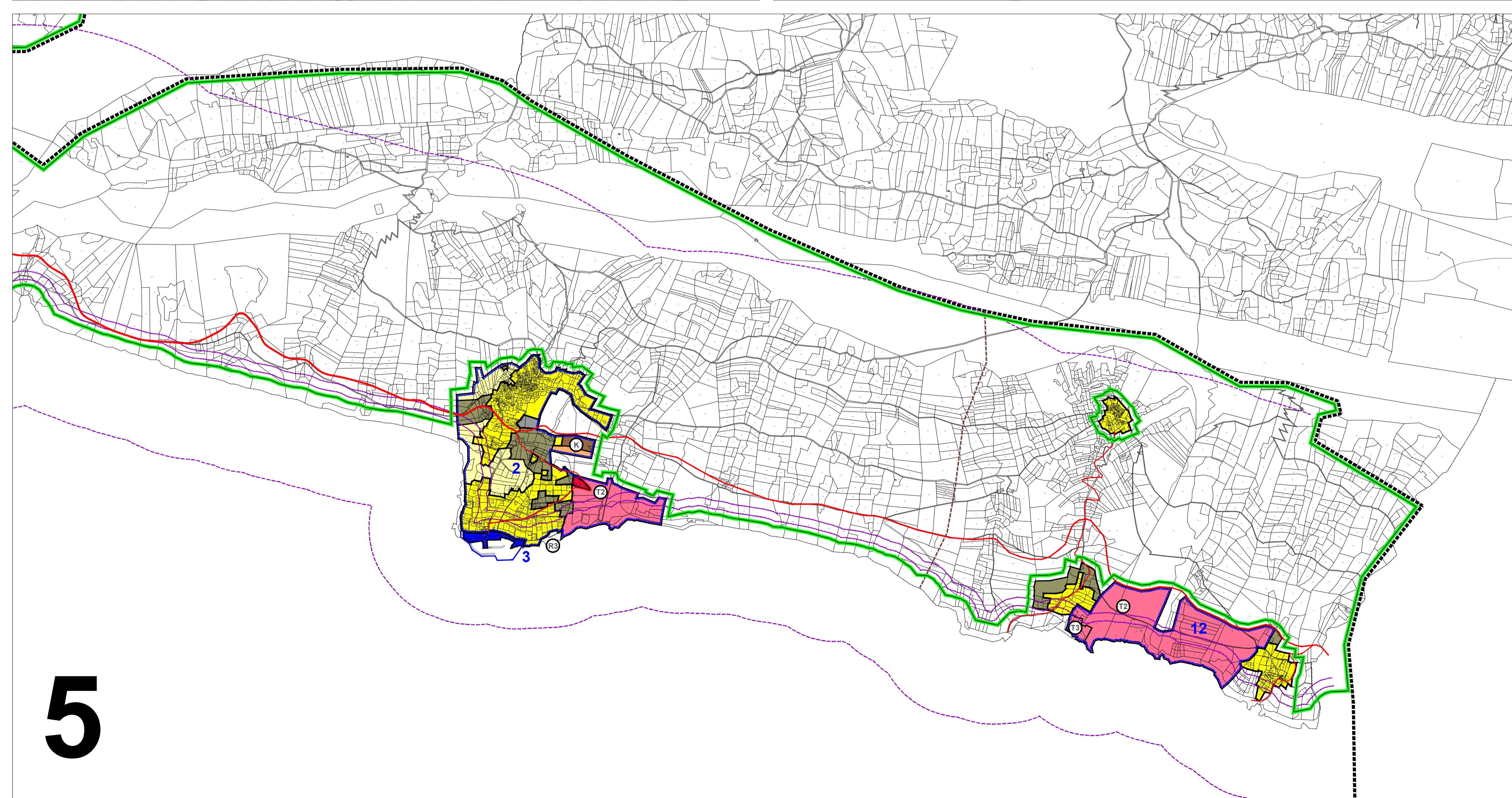
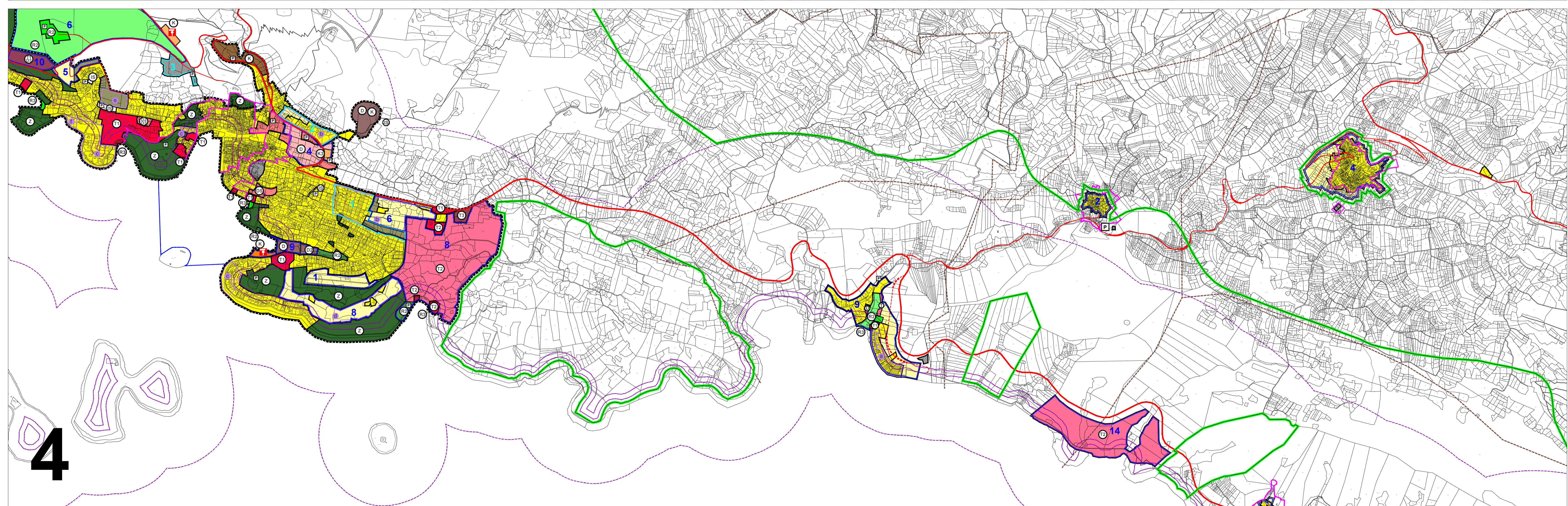
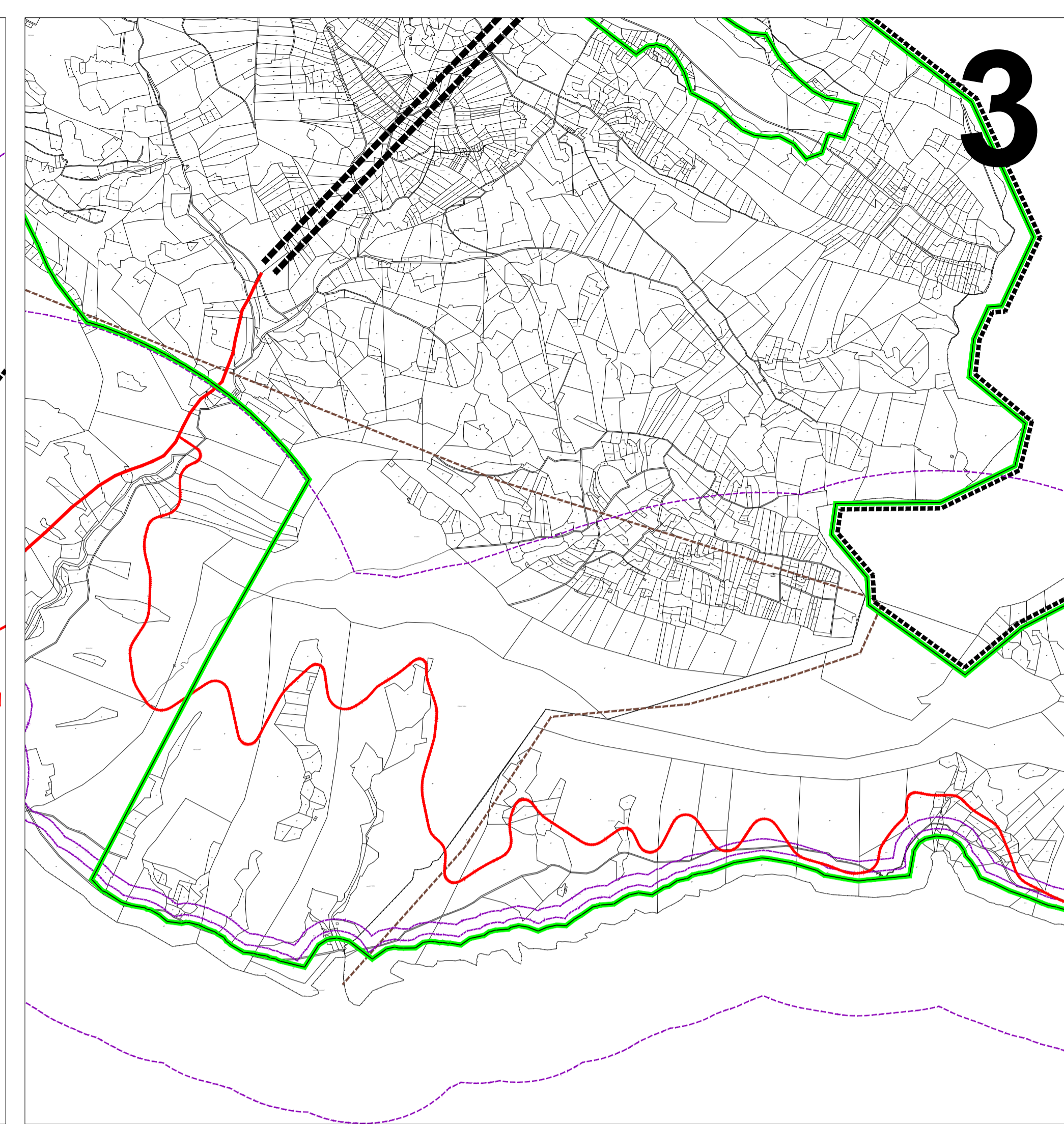
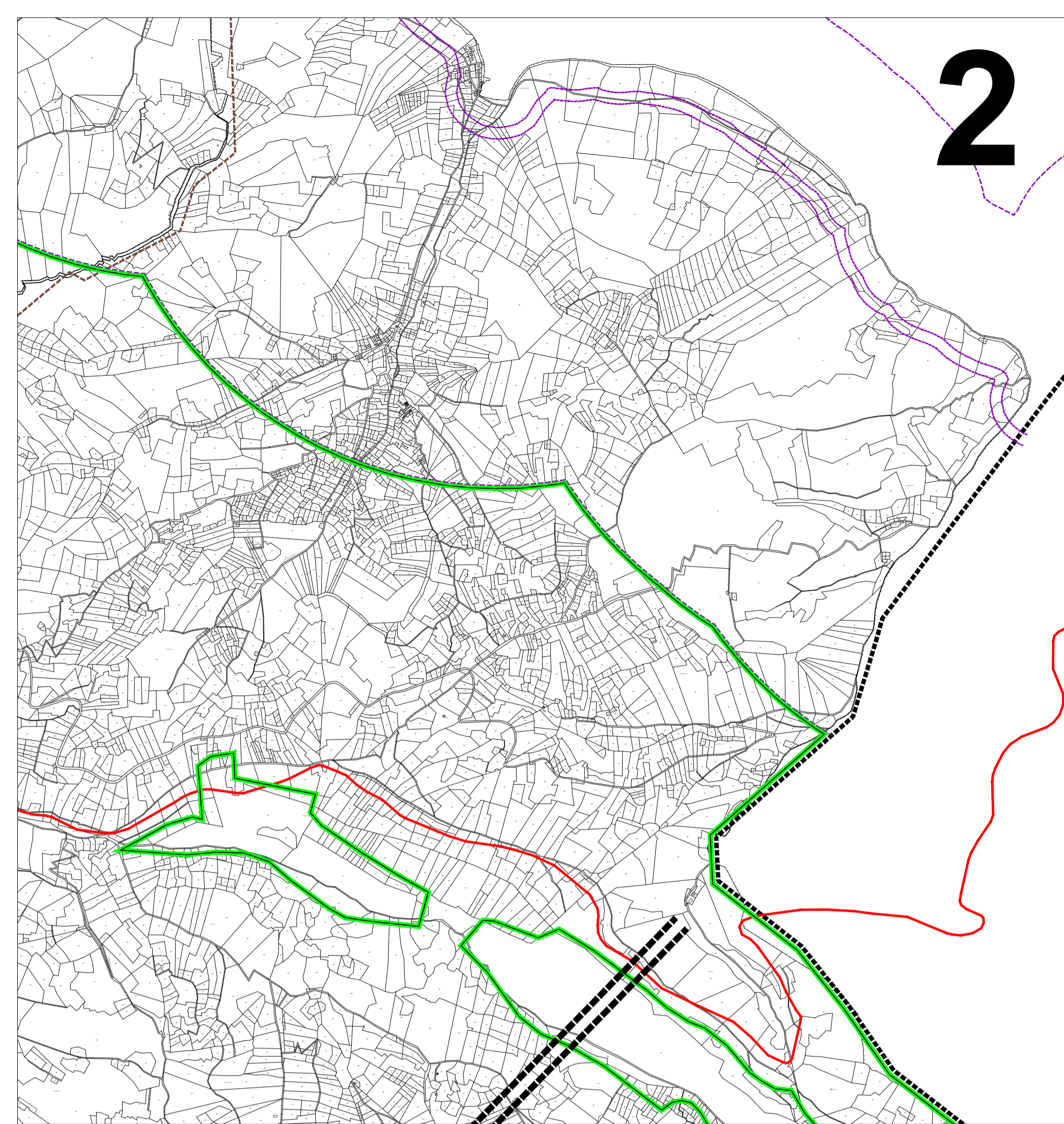
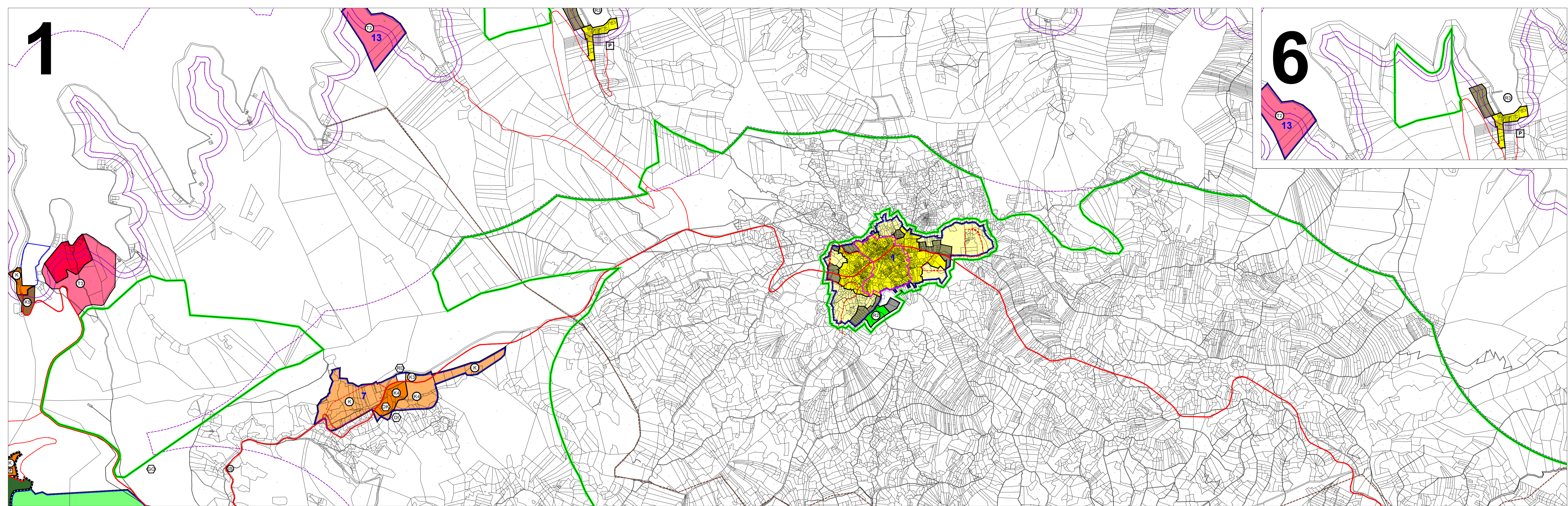
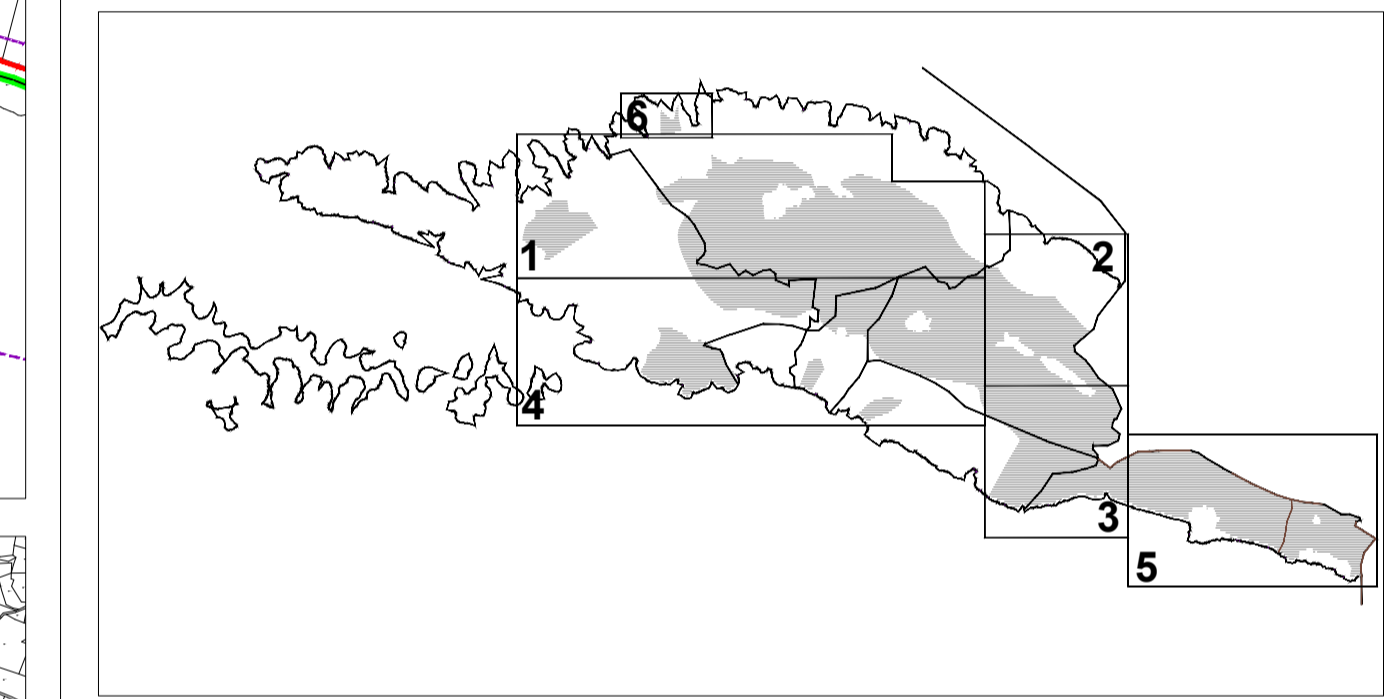


**PROSTORNI PLAN UREĐENJA GRADA HVARA  
III (cilijane) IZMJENE I DOPUNE  
4.1 Građevinska područja  
- područja za poljoprivredna gospodarstva  
mj. 1:10000**



- izgrađeno neizgrađeno**
- građevinska područja (GP) naselja i pojedina namjena
  - uređeno - neizgrađeno GP
  - zone posebnih uvjeta gradnje
  - granica konzervatorskih zona A
  - granica konzervatorskih zona B
  - javna i društvena namjena D, zoološka DZ, zdravstvena D3, školska DS
  - gospodarska namjena poslovnih K, komunalno-servisna KS, odgojna i rekreacijska K3, laka marina K5
  - sportska namjena sportski turistička T1 i javna i društvena D3, nosi T1, turističko naselje T2, kamp T3
  - prostorna rekreacijska namjena, sportsko-rekreativni centar R2, vodena zona R3
  - zelena površina - javna i pejzažna Z
  - morskia luka: luka za promet lokalnog značaja luka posebne namjene za splavost
  - groblje
  - infrastrukturni sustavi IS
  - odgađanje komunalnog otpada
  - odgađanje građevinskog otpada
  - odgađanje inertnog građevinskog otpada
  - neključno dovrtite
  - granica prostora ograničenja ZOP-a u mriju 300m od obalne crte
  - granica prostora ograničenja ZOP-a 1000m od obalne crte
  - granica obalnog pojasa 70,100m od obalne crte
  - granica naselja
  - granica građevinskog područja naselja - Hvar
  - državna cesta
  - županijska cesta
  - lokalna cesta
  - ostale ceste
  - ostale ceste - planirane
  - benzinska postaja
  - javno parkiralište
  - granice obuhvata planiranih LUPI-ja
  - granice obuhvata sadužih LUPI-ja
  - granice obuhvata vazduh LUPI-ja



ŽUPANIJA SPLITSKO DALMATINSKA GRAD HVAR	
NAZIV PROSTORNOG PLANA:	PROSTORNI PLAN UREĐENJA GRADA HVARA - III (cilijane) IZMJENE I DOPUNE
NAZIV KARTOGRAFSKOG PRIKAZA:	GRAĐEVINSKA PODRUČJA - područja za poljoprivredna gospodarstva <b>PRILOG PLANA</b>
BRJ KARTOGRAFSKOG PRIKAZA:	<b>4.1</b>
MJERLO KARTOGRAFSKOG PRIKAZA:	1:10000
OSLUKA PREDSTAVNIČKOG TJELO I ODRU PLANA:	MJERLO KARTOGRAFSKOG PRIKAZA: 1:10000
OSLUKA PREDSTAVNIČKOG TJELO I ODRUŠENJU PLANA:	
"Službeni glasnik Grada Hvara br. 6/19, 6/21"	
JAVNA RASPRAVA (datum objave): "Slobodna Dalmacija" 04.10.2021.	JAVNI UVID ODŽAN: XX.XX.2021. - XX.XX.2021.
PONOVA JAVNA RASPRAVA (datum objave): "Slobodna Dalmacija" XX.XX.2021.	PONOVI JAVNI UVID ODŽAN: XX.XX.2021. - XX.XX.2021.
PEČAT TJELO ODOVORNOG ZA PROVOĐENJE JAVNE RASPRAVE:	ODOVORNA OSOBA ZA PROVOĐENJE JAVNE RASPRAVE:  Doro Abdulmar, dig
SUGLASNOST NA PLAN PREMA ČLANKU 87. ZAKONA O PROSTORNOM UREĐENJU I GRADNJI, A U SVIJEZI S ODOBROM ČLANKA 188. ZAKONA O PROSTORNOM UREĐENJU: broj suglasnosti klasa: datum:	
PRAVNA OSOBA KOJA JE IZRADILA PLAN:	<b>GISplan, doo</b>
PEČAT PRAVNE OSOBE KOJA JE IZRADILA PLAN:	ODOVORNA OSOBA:  Ines Berfengi, dia
VOĐITELJ IZRADJE PLANA:	Ines Berfengi, dia
STRUČNI TIM U IZRADI PLANA: Stipe Baučić, dipl.ing.geod. Ines Berfengi, dipl.ing.arch. Jelena Borota, mag.ing.arch. Dijana Vidotjak, dipl.ing.grad. Silvija Žbanić, dipl.ing.arch.	Ivan Žbici, mag.ing.geod.et.geinfo. Niveska Balic, dipl.oec. Sandi Feljanović, geod.tehn. veženik Mate Glaurdić, mag.ing.geod.et.geinfo. Marko Popović-Razumić, grad.teh.
PEČAT PREDSTAVNIČKOG TJELO:	PREDSEJEDNIK PREDSTAVNIČKOG TJELO:  Fabijan Vučetić
ISTOVJETNOST OVOG PROSTORNOG PLANA S IZVORNIM DOKUMENTOM:	PEČAT NADLEŽNOG TJELO: