

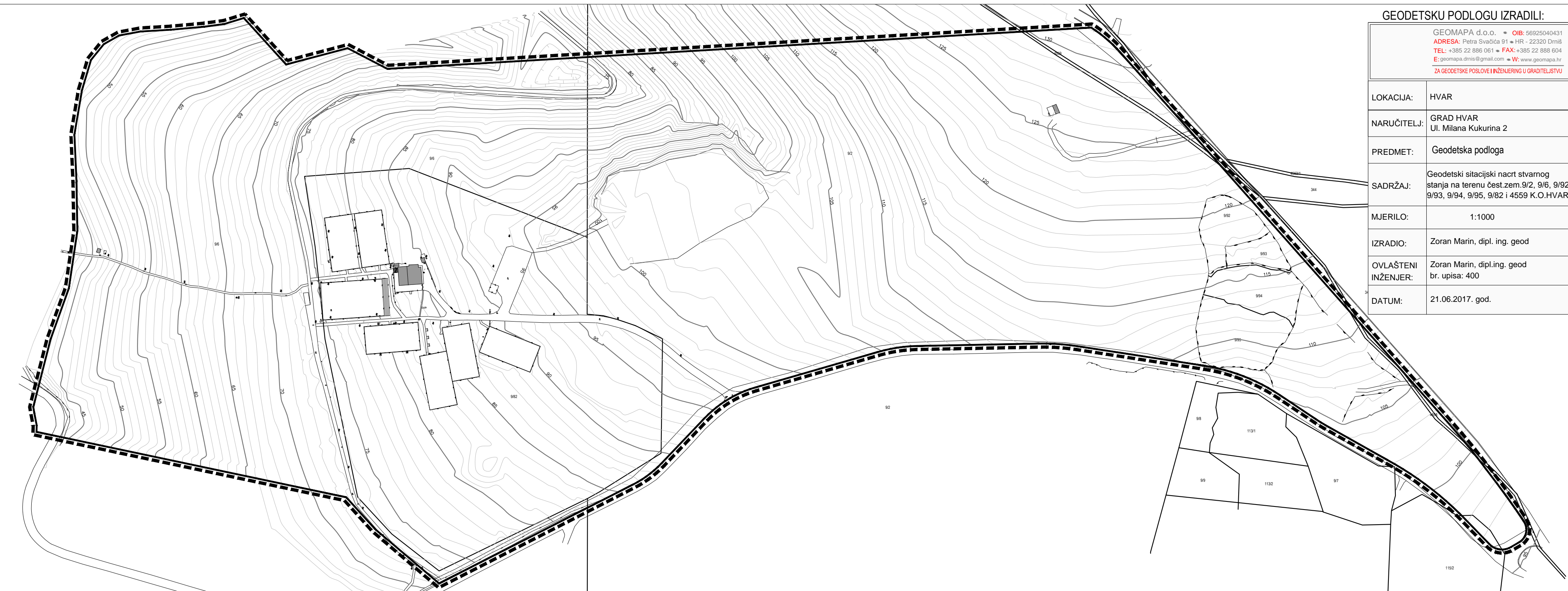
TUMAČ ZNAKOVA

--- GRANICA OBUHVATA PLANA

POLOŽAJ SRZ ŠAMORETA DOLAC U GRADU HVARU



GRANICA OBUHVATA NA SNIMCI IZ ZRAKA



GEODETSKU PODLOGU IZRADILI:

GEOMAPA d.o.o. • OIB: 56925040431 ADRESA: Petra Svačića 91 • HR - 22320 Driš TEL: +385 22 886 061 • FAX: +385 22 888 604 E: geomapa.dris@gmail.com • W: www.geomapa.hr ZA GEODETSKE POSLOVE I INŽENJERING U GRADITELJSTVU	
LOKACIJA:	HVAR
NARUČITELJ:	GRAD HVAR Ul. Milana Kukurina 2
PREDMET:	Geodetska podloga
SADRŽAJ:	Geodetski situacijski nacrt stvarnog stanja na terenu čest.zem.9/2, 9/6, 9/92, 9/93, 9/94, 9/95, 9/82 i 4559 K.O.HVAR
MJERILO:	1:1000
IZRADIO:	Zoran Marin, dipl. ing. geod
OVLAŠTENI INŽENJER:	Zoran Marin, dipl.ing. geod br. upisa: 400
DATUM:	21.06.2017. god.

Županija: SPLITSKO-DALMATINSKA Grad: HVAR
 Naziv prostornog plana: 0 40 80 120 160 m

URBANISTIČKI PLAN UREĐENJA SPORTSKO-REKREACIJSKE ZONE ŠAMORETA DOLAC

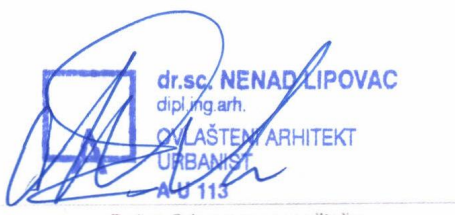
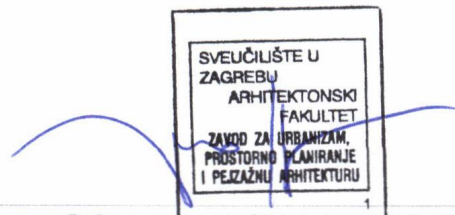
Naziv kartografskog prikaza:
0. GRANICA OBUHVATA NA TOPOGRAFSKO-KATASTARSKOJ PODLOZI

Broj kartografskog prikaza: **0.** Mjerilo kartografskog prikaza: **1:2000**

Pravna osoba/tijelo koje je izadilo Plan:
 Sveučilište u Zagrebu, ARHITEKTONSKI FAKULTET,
 Zavod za urbanizam, prostorno planiranje i pejzažnu arhitekturu
 10000 Zagreb, Kačićeva 26, tel.01/4639-444, fax: 01/4826-326

Predstojnik Zavoda:
 Prof.dr.sc. JESENKO HORVAT, dipl.ing.arh.

Odgovorni voditelj:
 Prof.dr.sc. NENAD LIPOVAC, dipl.ing.arh.



Pečat pravne osobe/tijela koje je izradilo Plan:

Pečat Odgovornog voditelja:

Stručni tim u izradi Plana:
 Prof.dr.sc. NENAD LIPOVAC, dipl.ing.arh.
 NIKOLINA GRADEČKI, mag.ing.arch.

Prof.dr.sc. MILJENKO HAIMAN, dipl.ing.grad.
 Prof.dr.sc. ANKA MIŠEVIĆ, dipl. soc.
 Mr.sc. IVAN CETINIĆ, dipl.ing.stroj,
 STIPE MIHOTIĆ, dipl.ing.el.

Odluka predstavničkog tijela o izradi Plana:
 Službeni glasnik Grada Hvara br. 7/16.

Odluka predstavničkog tijela o donošenju Plana:
 Službeni glasnik Grada Hvara br. 6/18.

Objava javne rasprave: 07.12.2017. - www.mgipu.hr
 08.12.2017. - www.hvar.hr
 08.12.2017. - oglasna ploča
 11.12.2017. - Slobodna Dalmacija

Javni uvid održan: 18.12.2017. - 18.01.2018.
 Javno izlaganje održano: 04.01.2018.

Pečat tijela odgovornog za javne rasprave:



Odgovorna osoba za provođenje javne rasprave:

Pomoćnica voditelja Odsjeka za komunalne djelatnosti
 prostorno uređenje, graditeljstvo, zaštitu okoliša, europske
 fondove i javnu nabavu:
 Ita Pavičić

Suglasnost Ministarstva graditeljstva i prostornog uređenja (prema članku 108. Zakona o prostornom uređenju NN 153/13):
 Klasa: 350-02/18-13/26 Ur.broj: 531-05-01-18-02 Datum: 04.05.2018.

Predsjednik predstavničkog tijela:



Istovjetnost ovog prostornog plana s izvornikom ovjerava:



Pečat predstavničkog tijela:

Pečat nadležnog tijela: