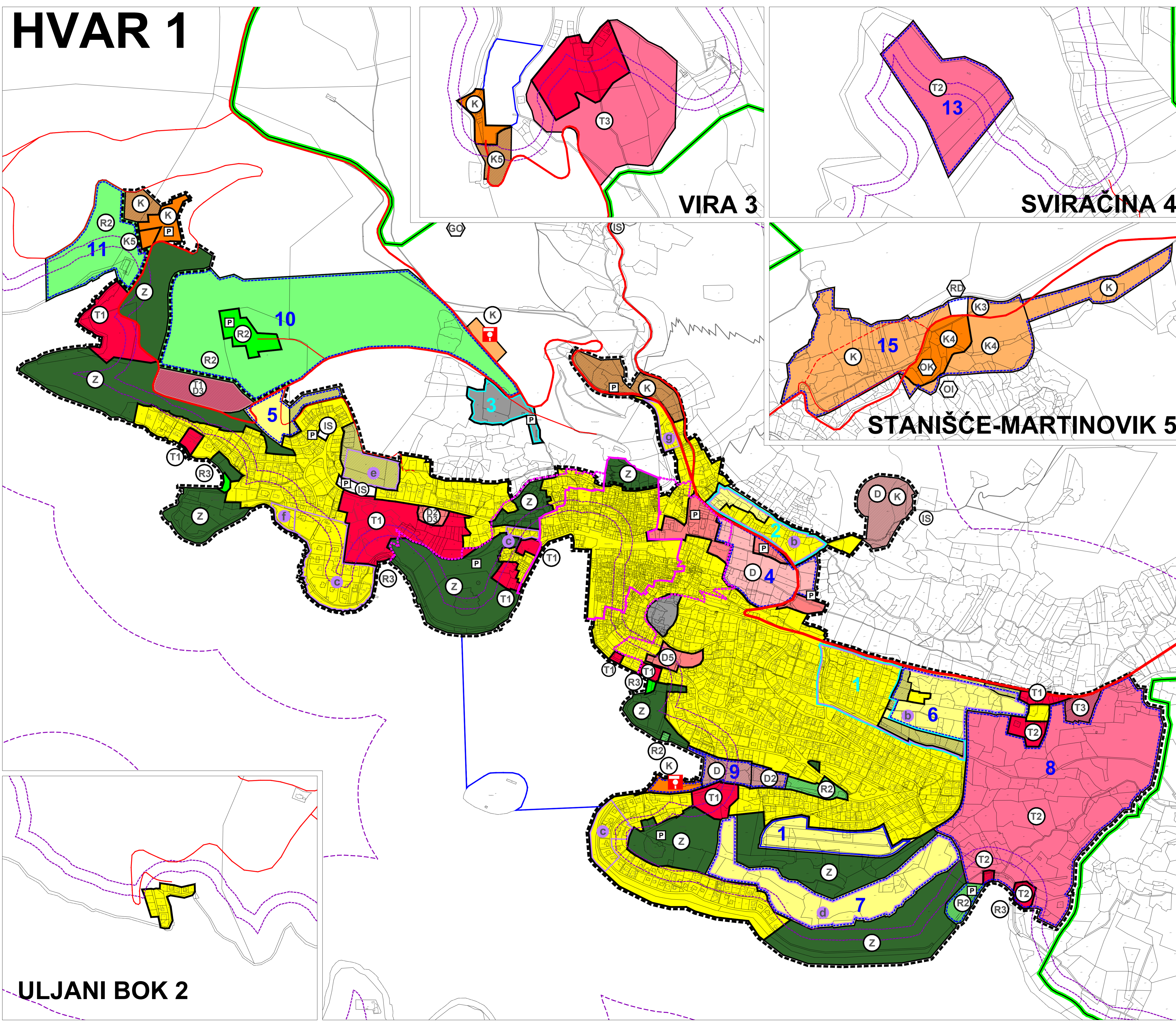
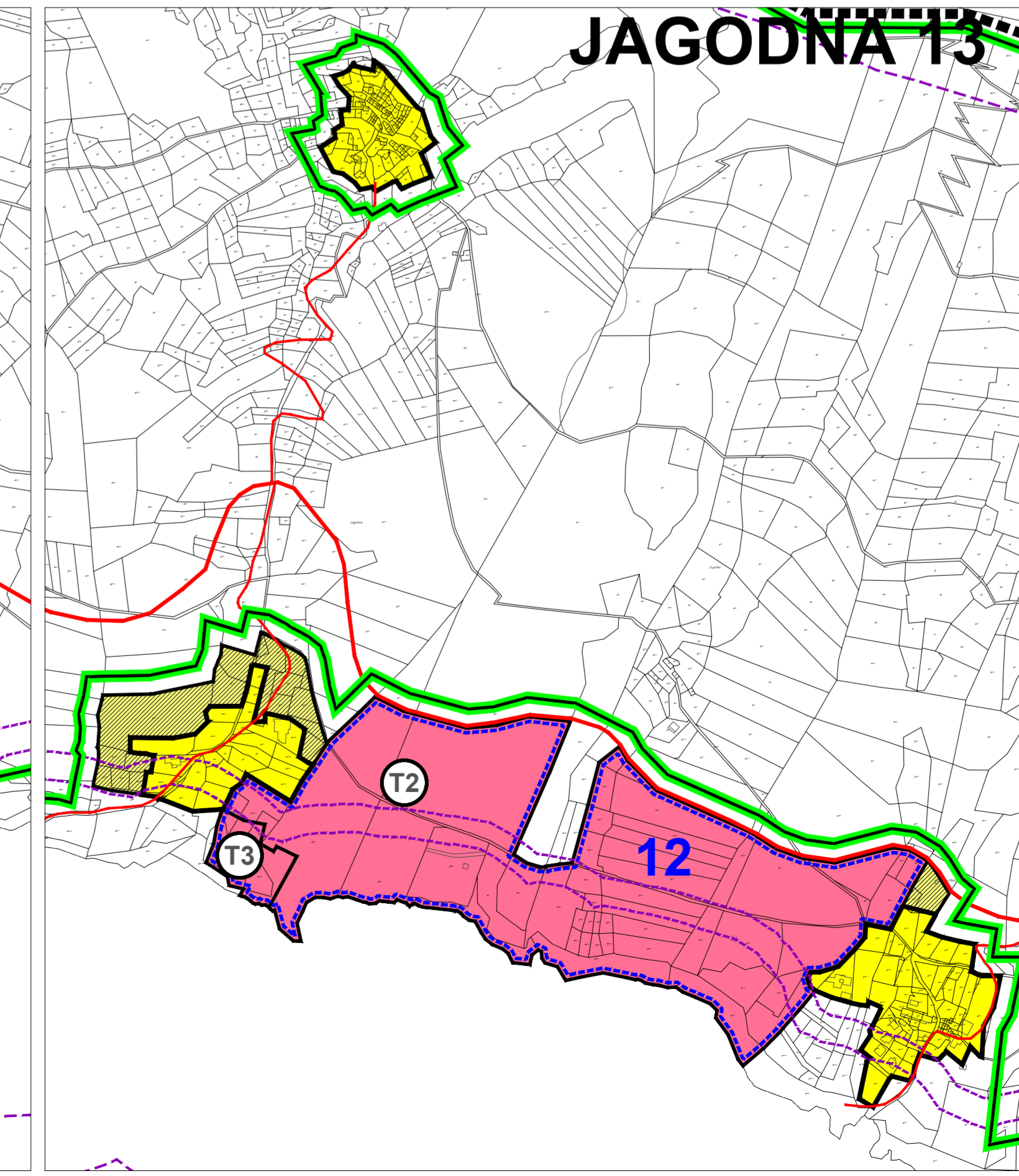
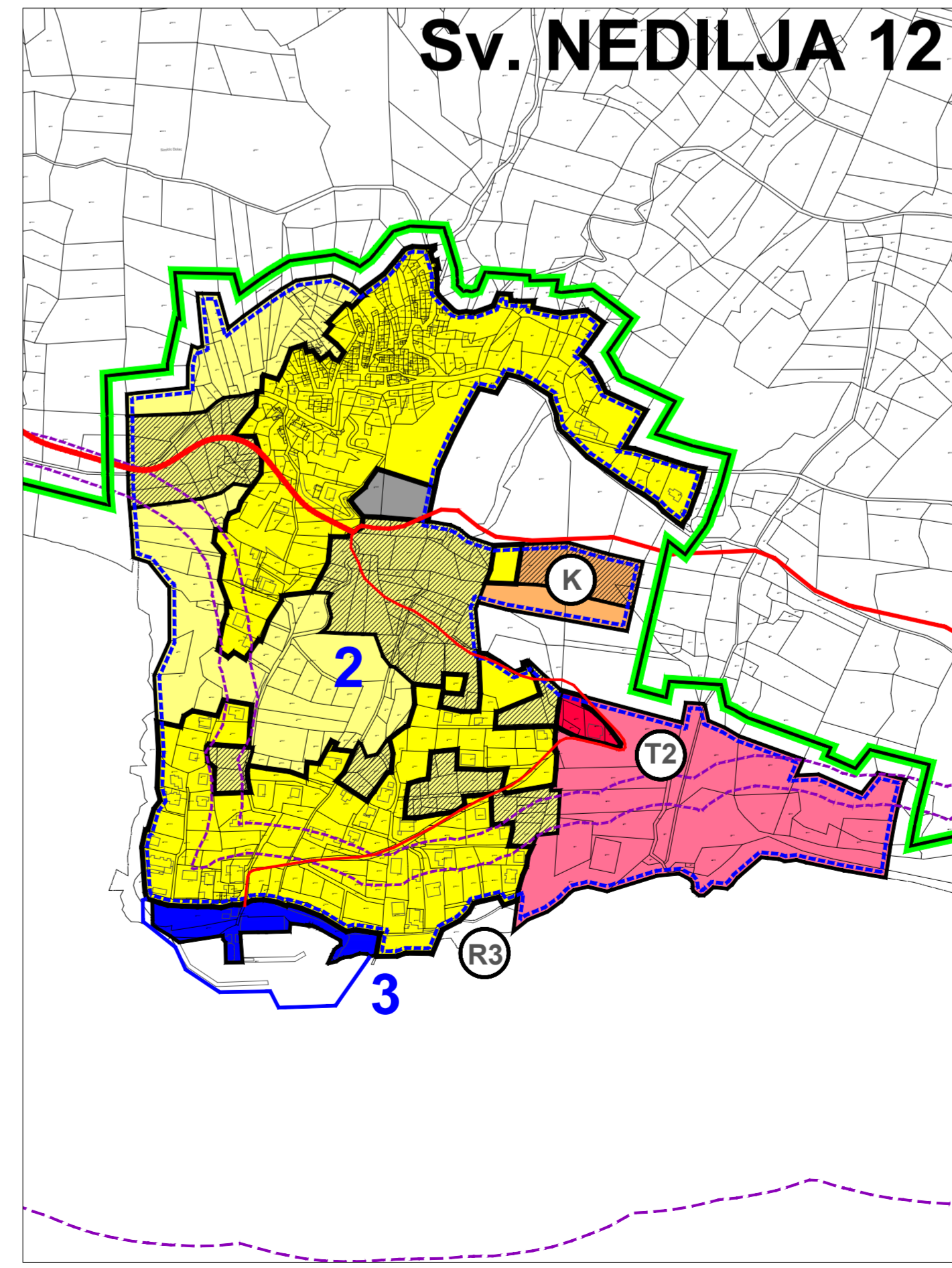
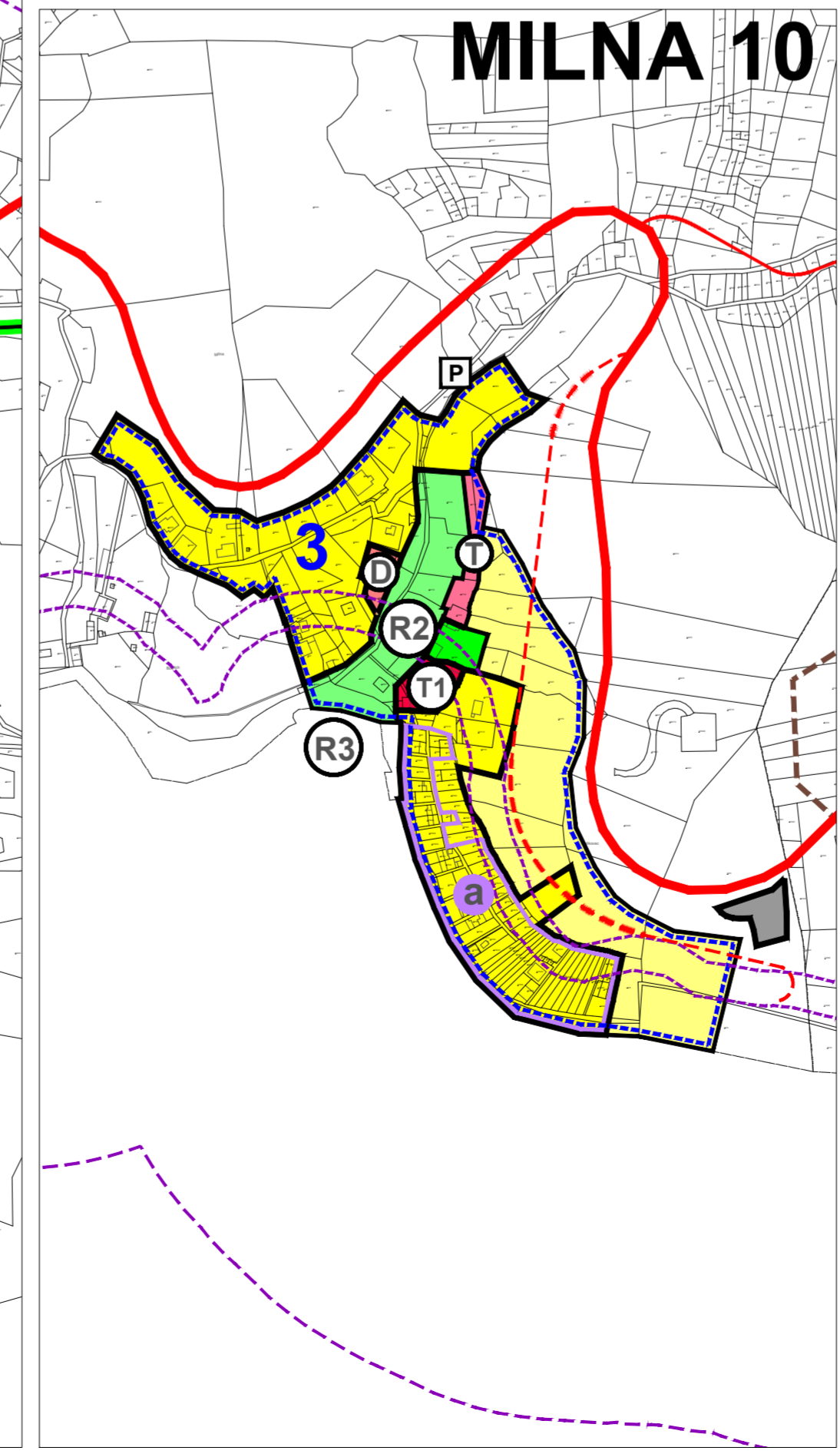
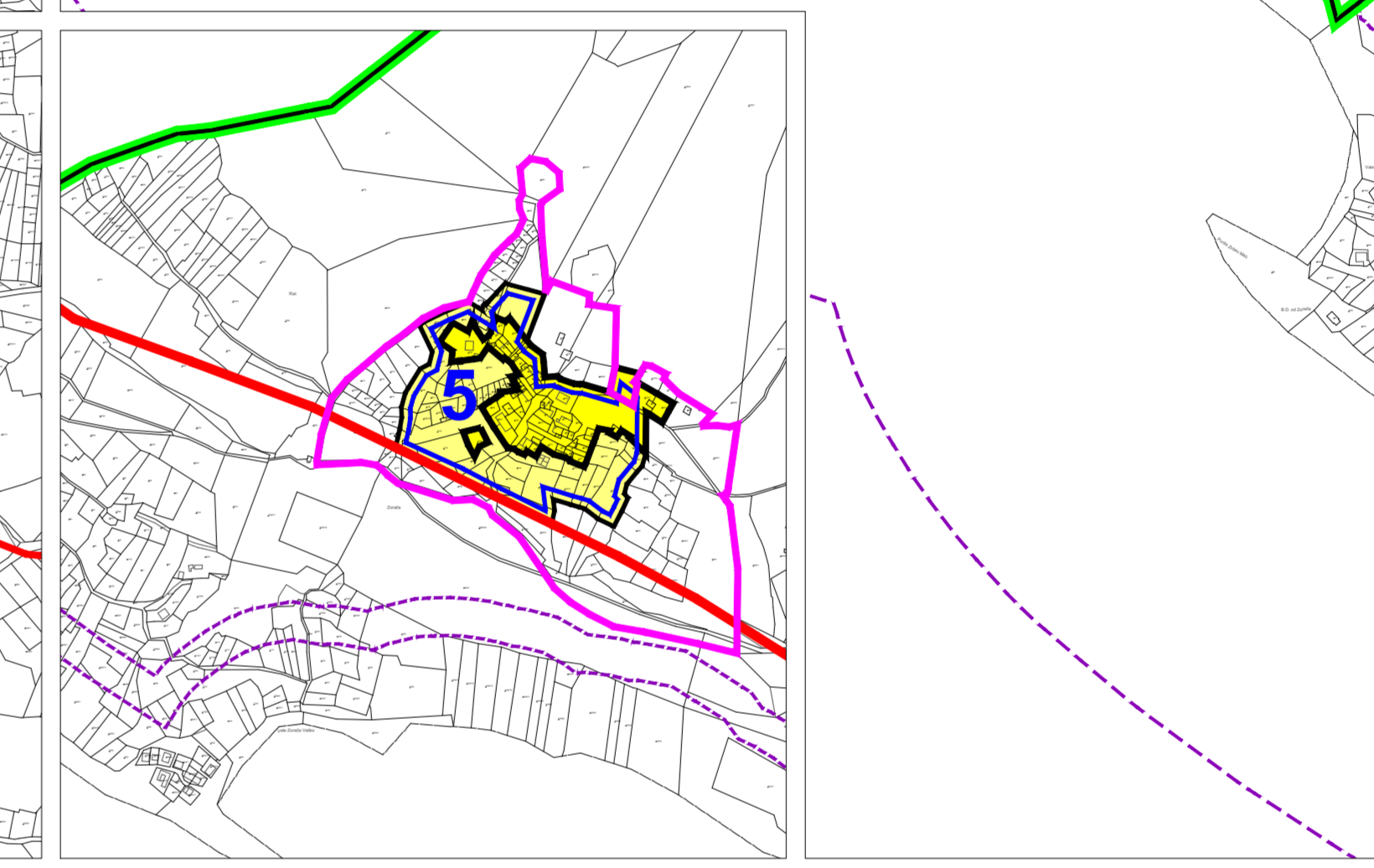
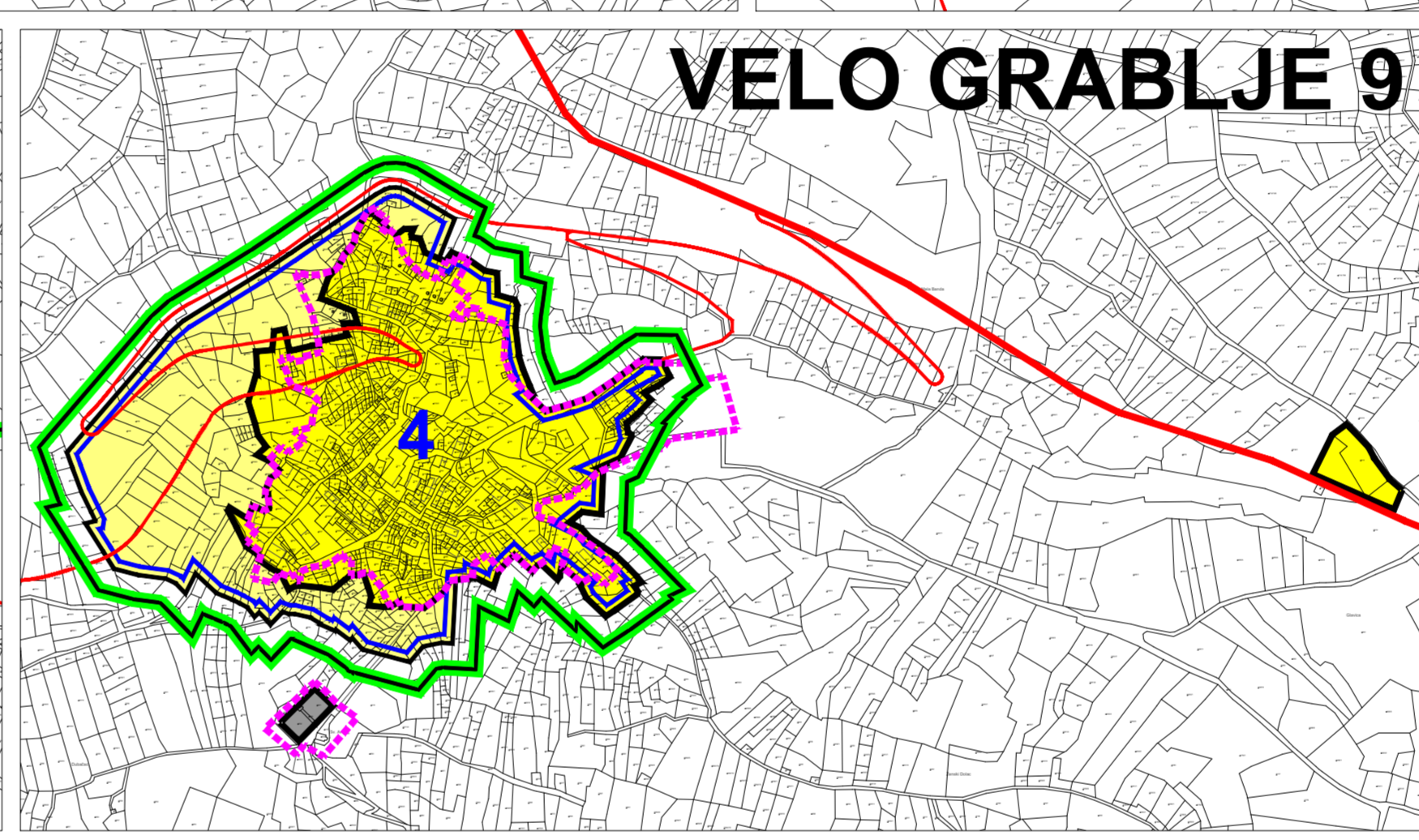
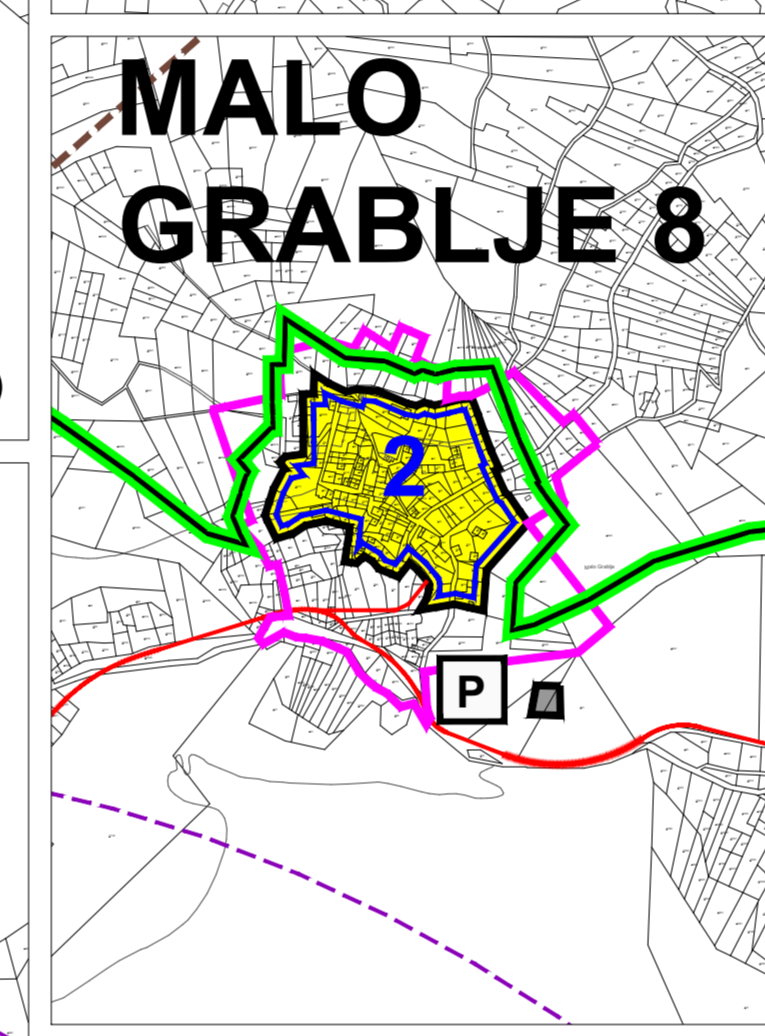
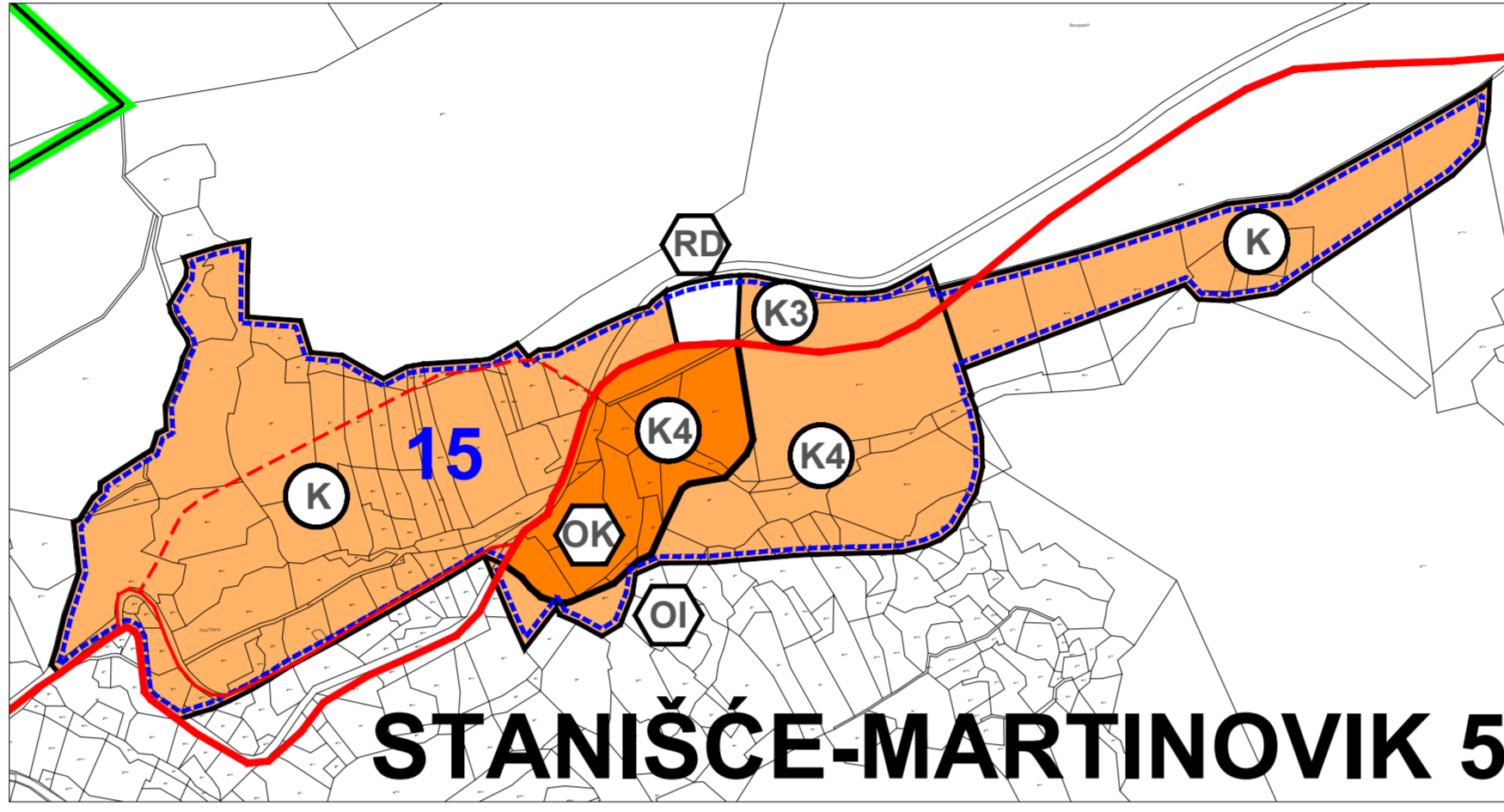
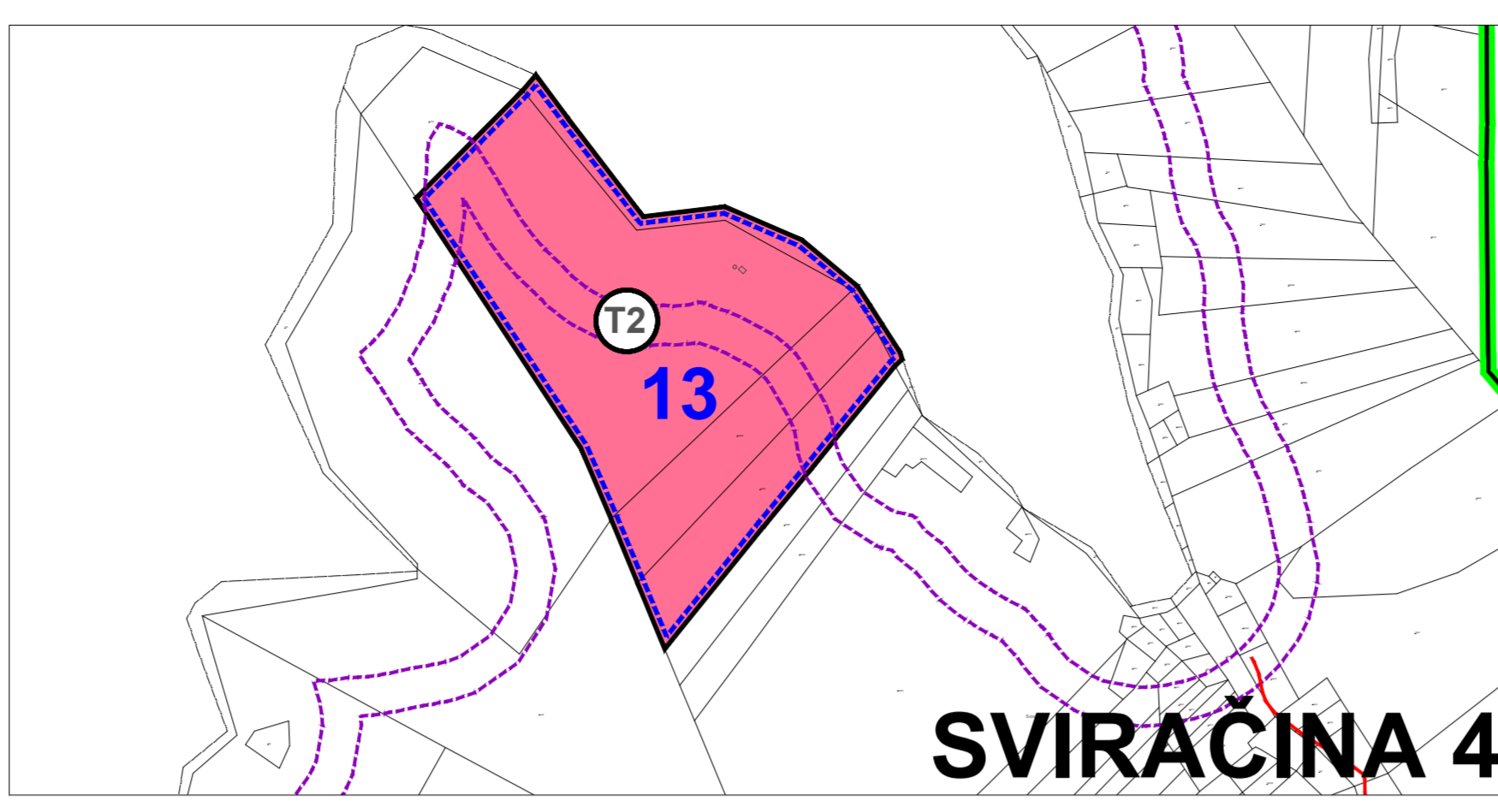
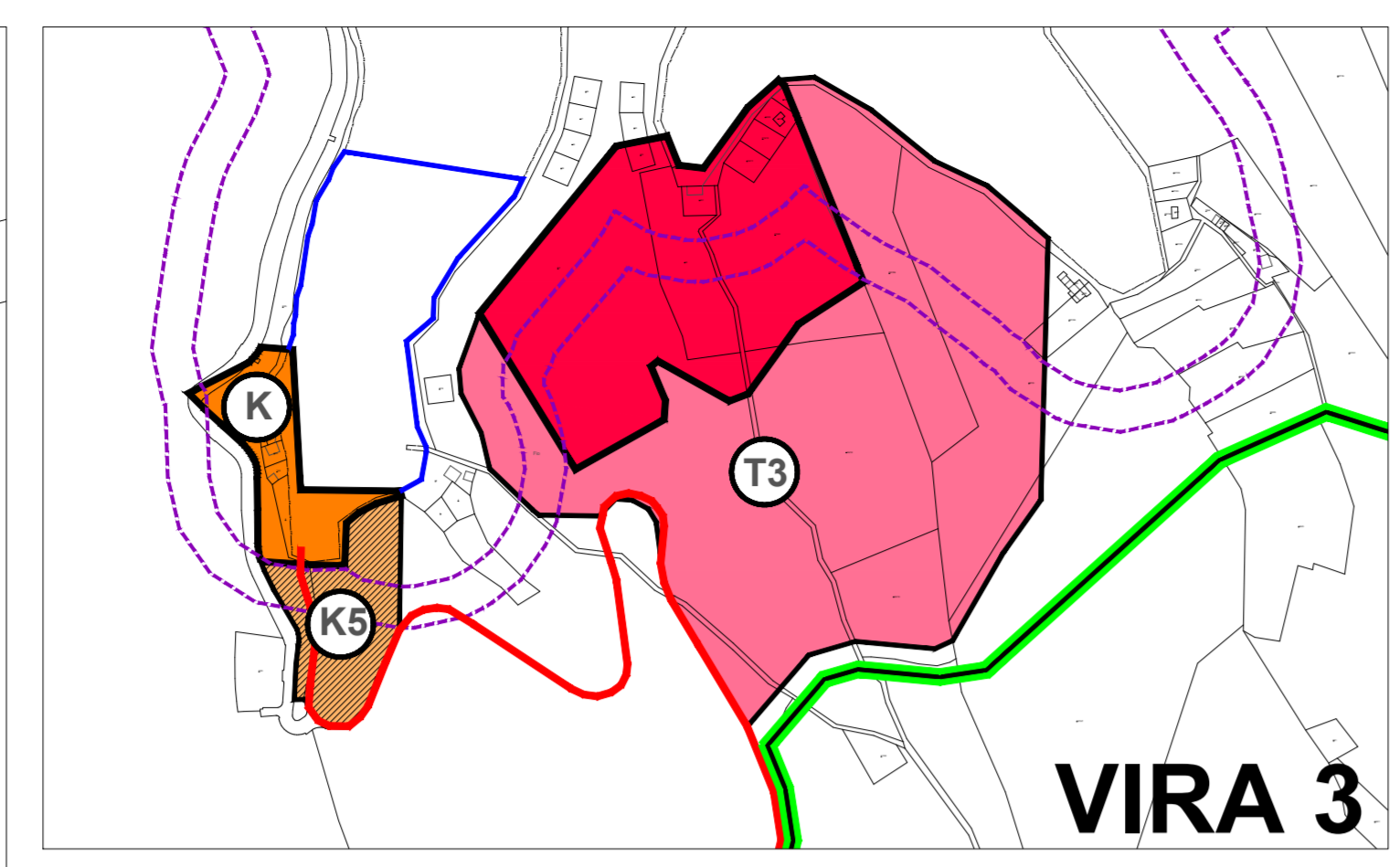
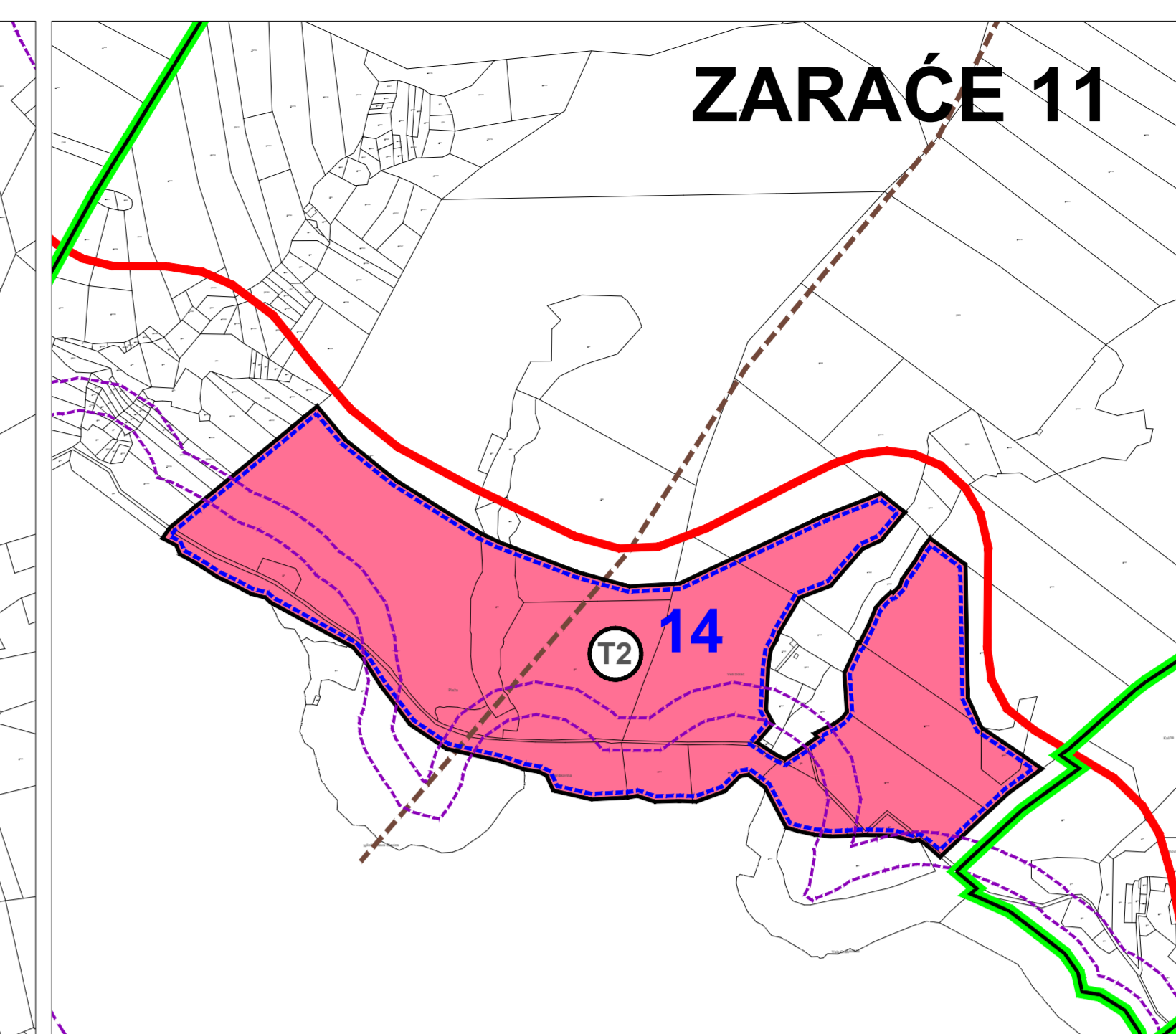
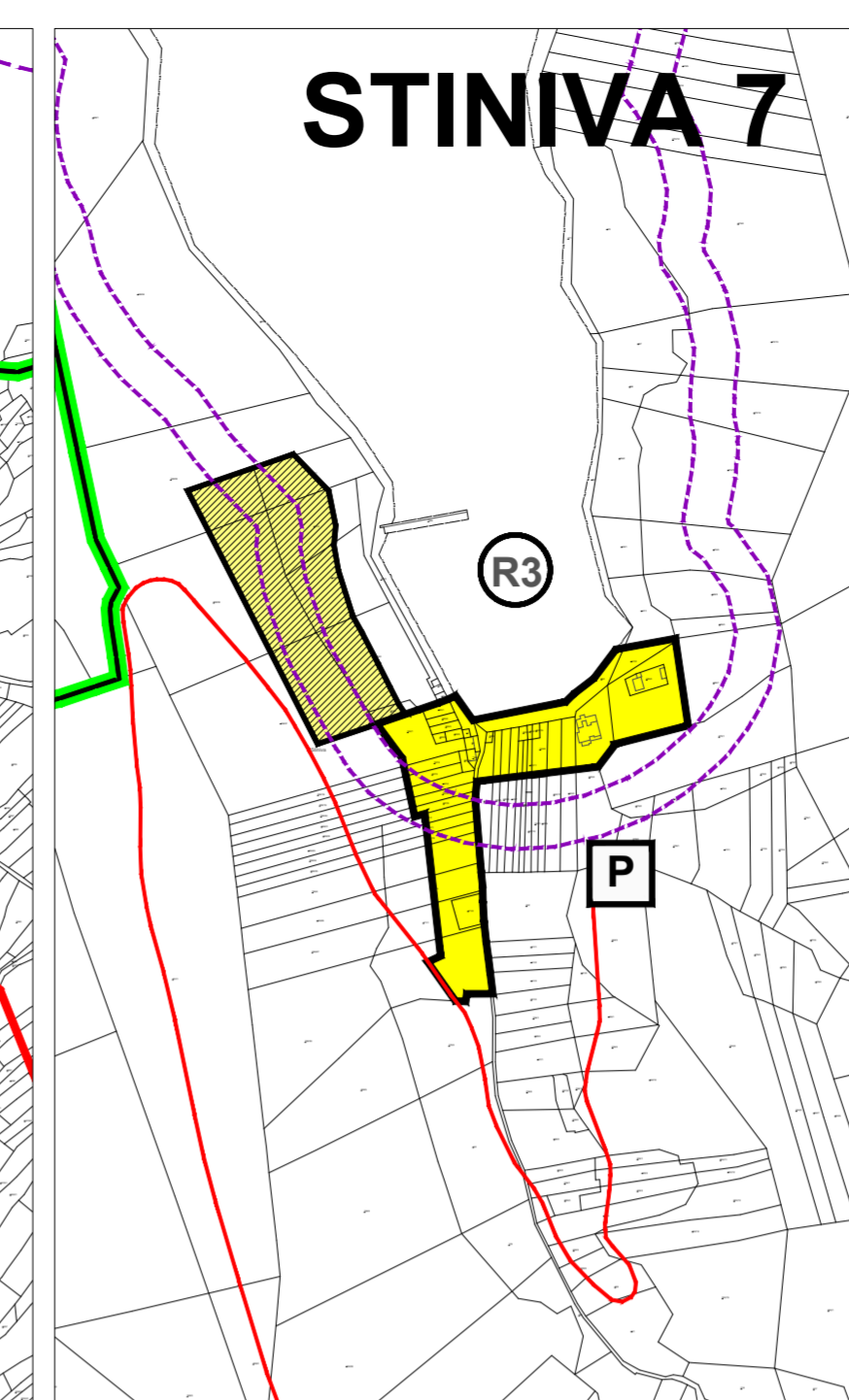
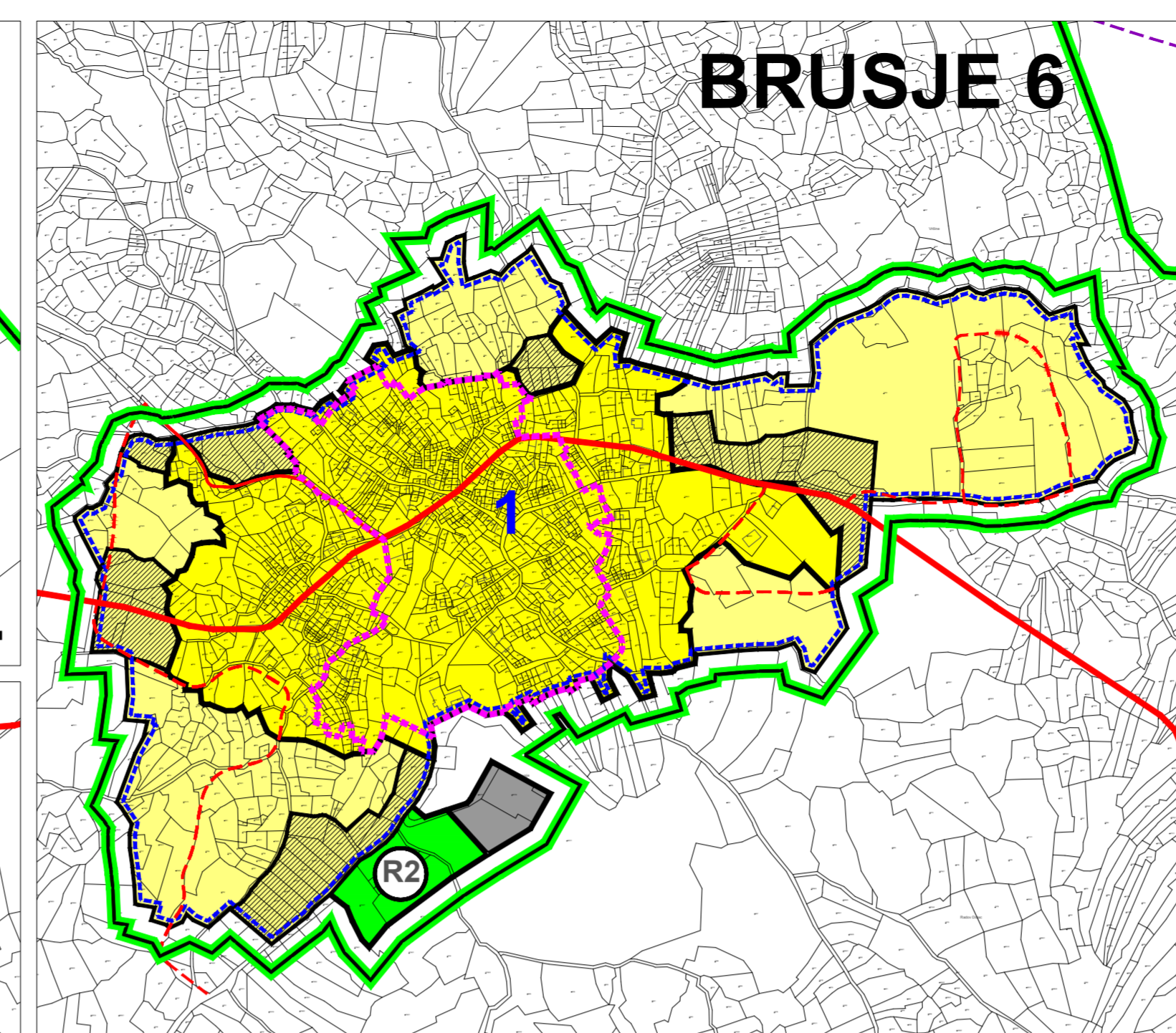


HVAR 1



ULJANI BOK 2



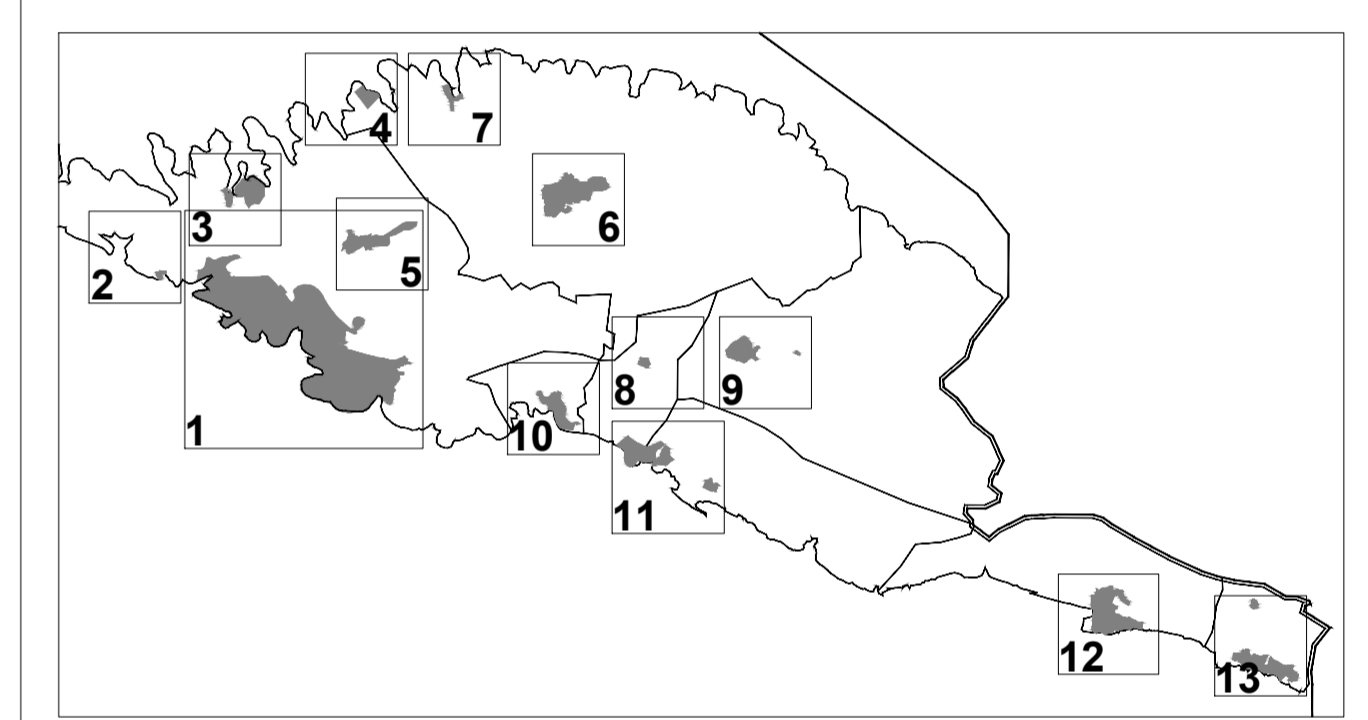
PROSTORNI PLAN UREĐENJA GRADA HVARA

III (ciljane) IZMJENE I DOPUNE

4. Građevinska područja mj. 1:5000

izgrađeno neizgrađeno

- građevinsko područje (GP) naselja i mjelovita namjena
- izgrađeno - neizgrađeno GP
- zone posebnih uvjeta gradnje
- granicu konzervatorskih zona A
- granicu konzervatorskih zona B
- područje za podopriredna gospodarstva
- javna i društvena namjena D, socijalna D2, zdravstvena D3, školska D5
- gospodarska namjena poljovna K, komunalno-servisna K3, odgojna i sanacijska K4, suha marina K5
- gospodarska namjena gospodarska turistička T1, javna i društvena namjena D, kamp T3
- gospodarska namjena sportsko-rekreativna namjena, sportsko-rekreativni centar R2, uređene plaže R3
- zeleno površine - javne i pejzažne Z
- moriska kula, koprena dio, morski dio
- groblje
- infrastrukturni sustavi IS
- odlagalište komunalnog otpada
- odlagalište građevinskog otpada
- odlagalište namnog građevinskog otpada
- reciklažno dvorište
- granicu prostora ograničenja ZDP-a u moru 300m od obalne crte
- granicu prostora ograničenja ZDP-a 1000m od obalne crte
- granicu obalnog pojasa 70,100m od obalne crte
- granicu naselja
- granicu građevinskog područja naselja - Hvar
- državna cesta
- županijska cesta
- lokalna cesta
- ostale ceste
- ostale ceste - planirane
- benzinska postaja
- javno parkiralište
- granicu obuhvata planiranih UPLU-a
- granicu obuhvata važećih UPLU-a
- granicu obuhvata važećih DPU-a



ŽUPANIJA SPLITSKO DALMATINSKA GRAD HVAR	
NAZIV PROSTORNOG PLANA: PROSTORNI PLAN UREĐENJA GRADA HVARA - III (ciljane) IZMJENE I DOPUNE	PRIDODOG PLANA ZA PONOVDNU JAVNU RASPRAVU
BROJ KARTOGRAFSKOG PRIKAZA: 4	MJERILLO KARTOGRAFSKOG PRIKAZA: 1:5000
ODLUKA PREDSTAVNIČKOG TUELA O IZRADI PLANA: "Službeni glasnik Grada Hvara br. 6/19"	ODLUKA PREDSTAVNIČKOG TUELA O DONOŠENJU PLANA:
JAVNA RASPRAVA (datum objave): "Slobodna Dalmacija" 23.09.2020.	JAVNI UVID ODRŽAN: 01.10.2020. - 09.10.2020.
PONOVDNA JAVNA RASPRAVA (datum objave): "Slobodna Dalmacija" 30.11.2020.	PONOVDNI JAVNI UVID ODRŽAN: XX.XX.2020. - XX.XX.2020.
PEČAT TUELA ODGOVORNOG ZA PROVEDENJE JAVNE RASPRAVE:	ODGOVORNA OSOBA ZA PROVEDENJE JAVNE RASPRAVE: Doro Abdulmar, dig
SUGLASNOST NA PLAN PREMA ČLANKU 97. ZAKONA O PROSTORNOM UREĐENJU I GRADNJI, A U SVEZI S ODREDBOM ČLANKA 188. ZAKONA O PROSTORNOM UREĐENJU:	
broj suglasnosti klasa:	datum:
PRAVNA OSOBA KOJA JE IZRADILA PLAN: GISPlan, doo	
PEČAT PRAVNE OSOBE KOJA JE IZRADILA PLAN:	ODGOVORNA OSOBA: Ines Berfengi, dia
VODITELJ IZRADI PLANA: Ines Berfengi, dia	
STRUČNI TIM U IZRADI PLANA: Stipe Baudić, dipl.ing.geod., Ines Berfengi, dipl.ing.arch., Jelena Borota, mag.ing.arch., Djana Vrdoljak, dipl.ing.grad., Silvija Zdranić, dipl.ing.arch.	Ivan Zubić, mag.ing.geod.et.geoinfo., Niveska Babić, dipl.oec., Sandi Fabjanović, geod.tehn., vještbenik Mate Glaurdić, mag.ing.geod.et.geoinfo., Marko Popović-Razumić, građ.tehn.
PEČAT PREDSTAVNIČKOG TUELA:	PREDSDJENIK PREDSTAVNIČKOG TUELA: Jure Miličić, mag.kur.
ISTOVJETNOST OVOG PROSTORNOG PLANA S IZVORNOM OVIJERAV:	PEČAT NADLEŽNOG TUELA: