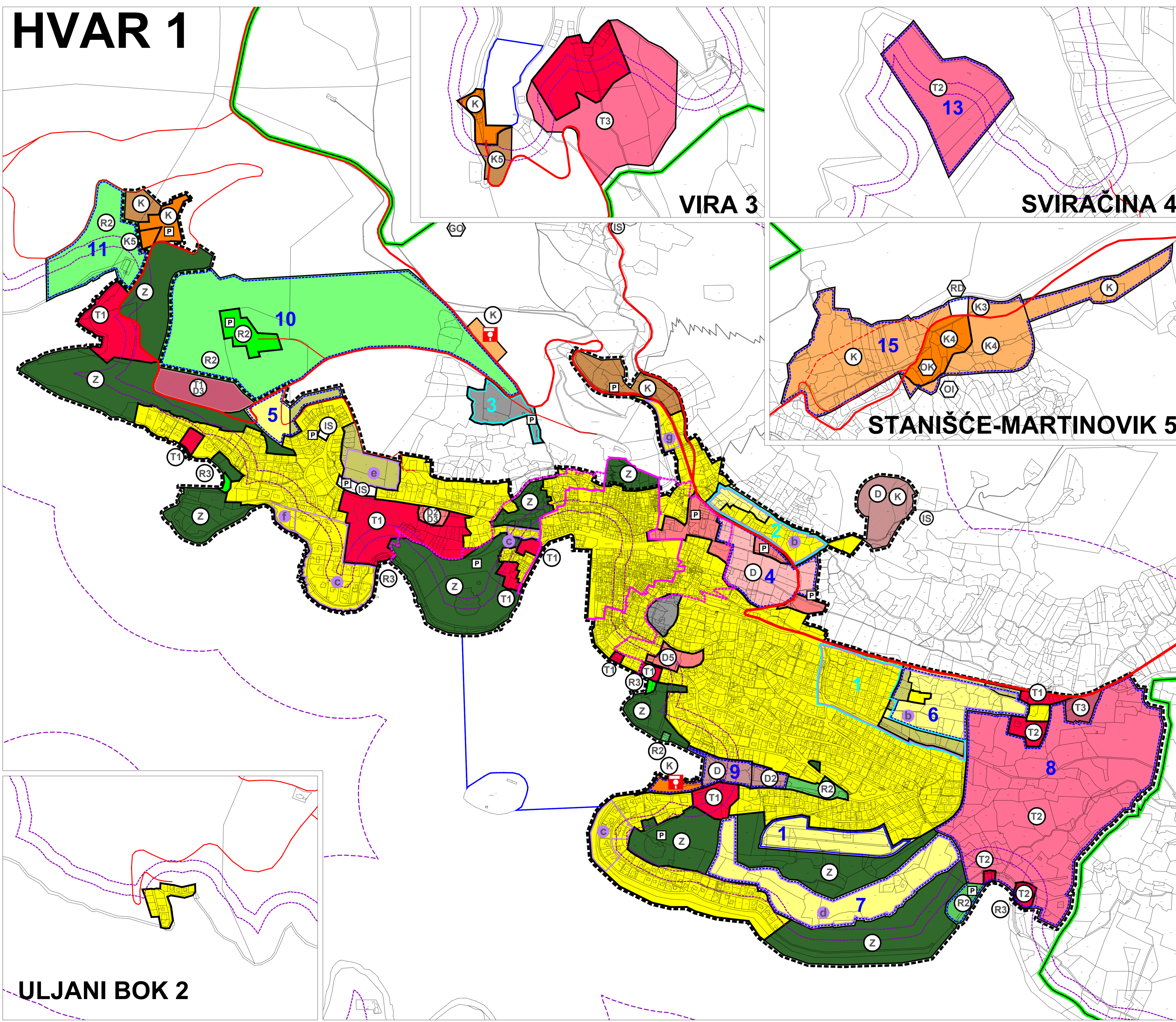
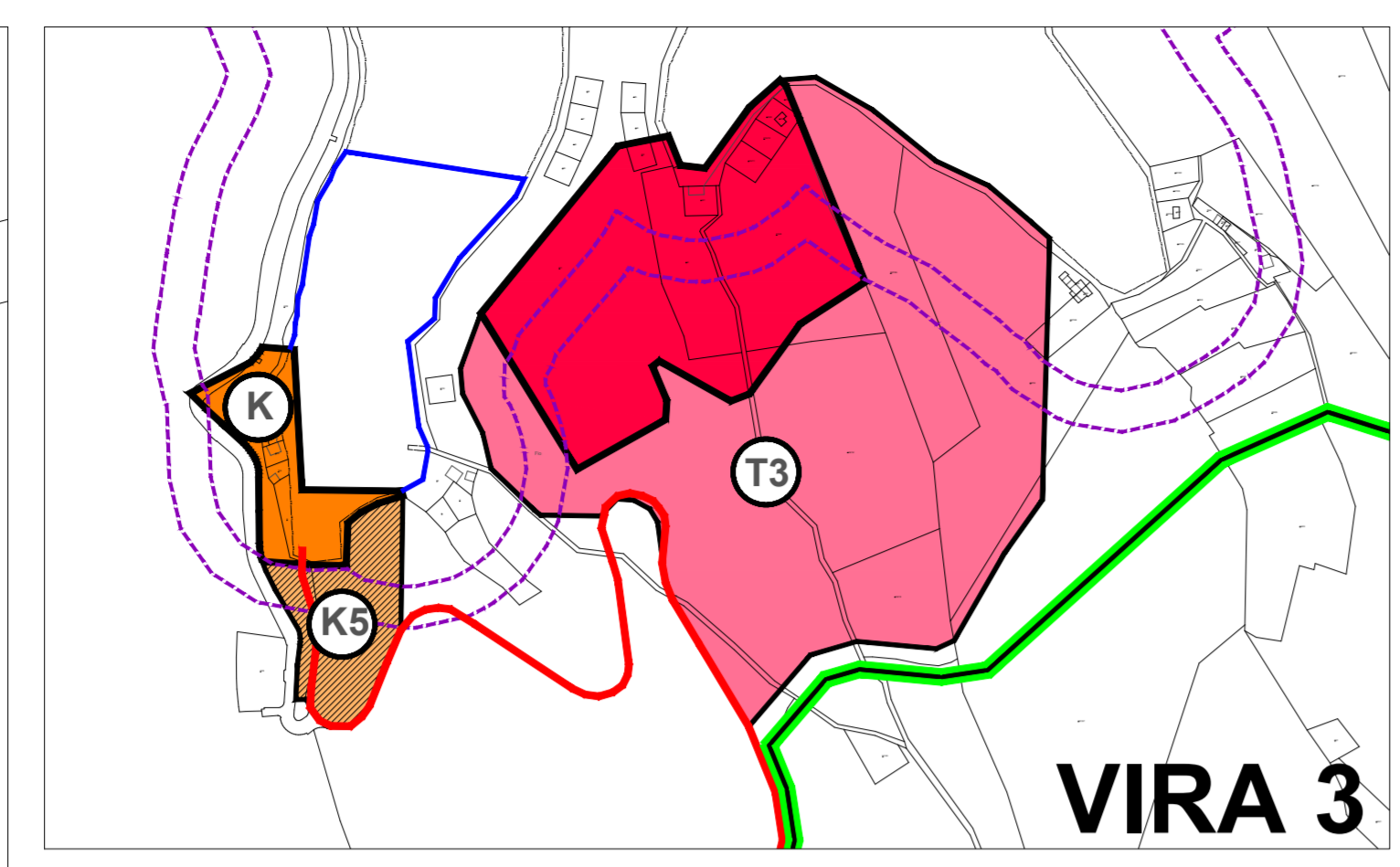


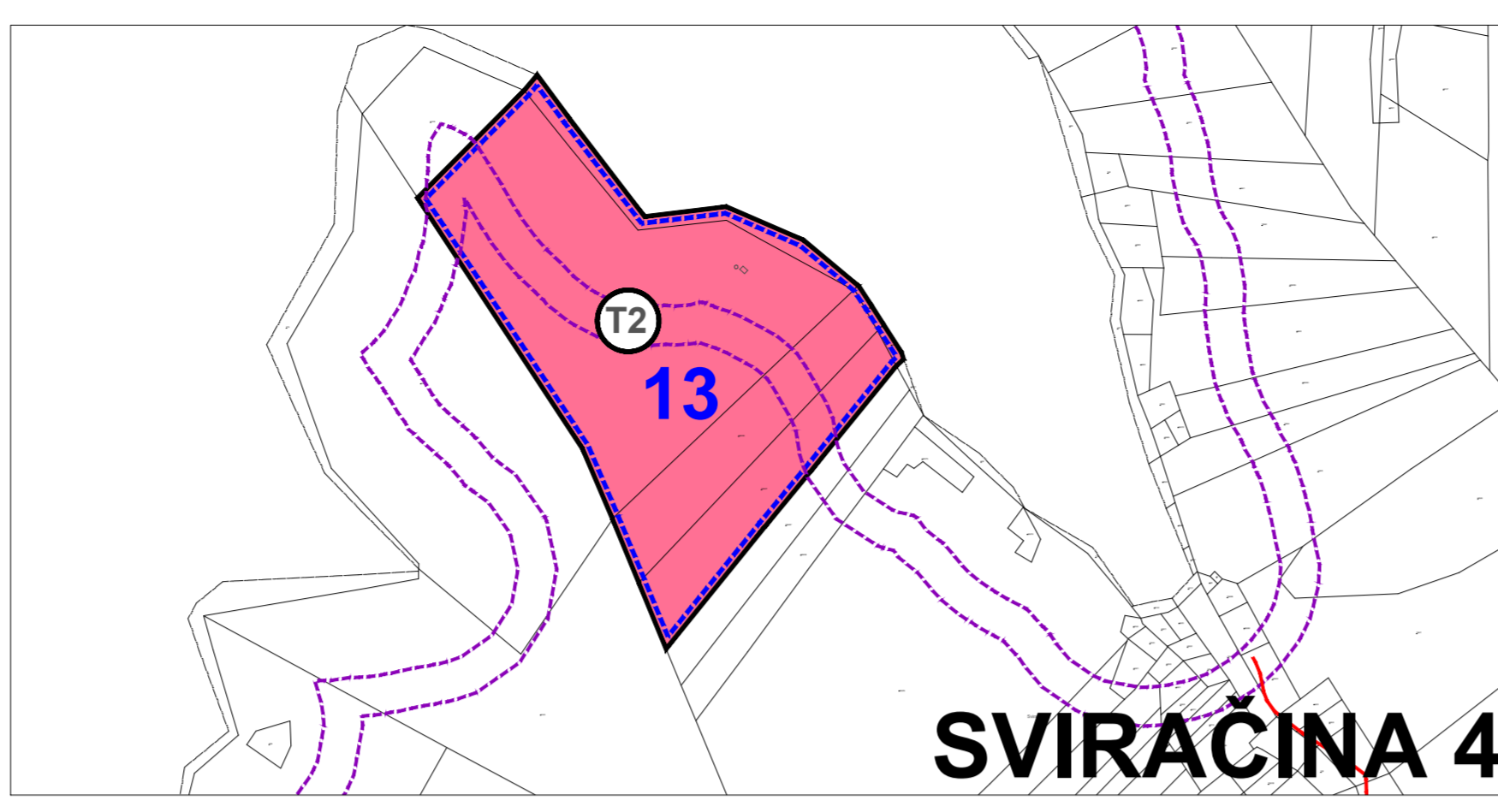
HVAR 1



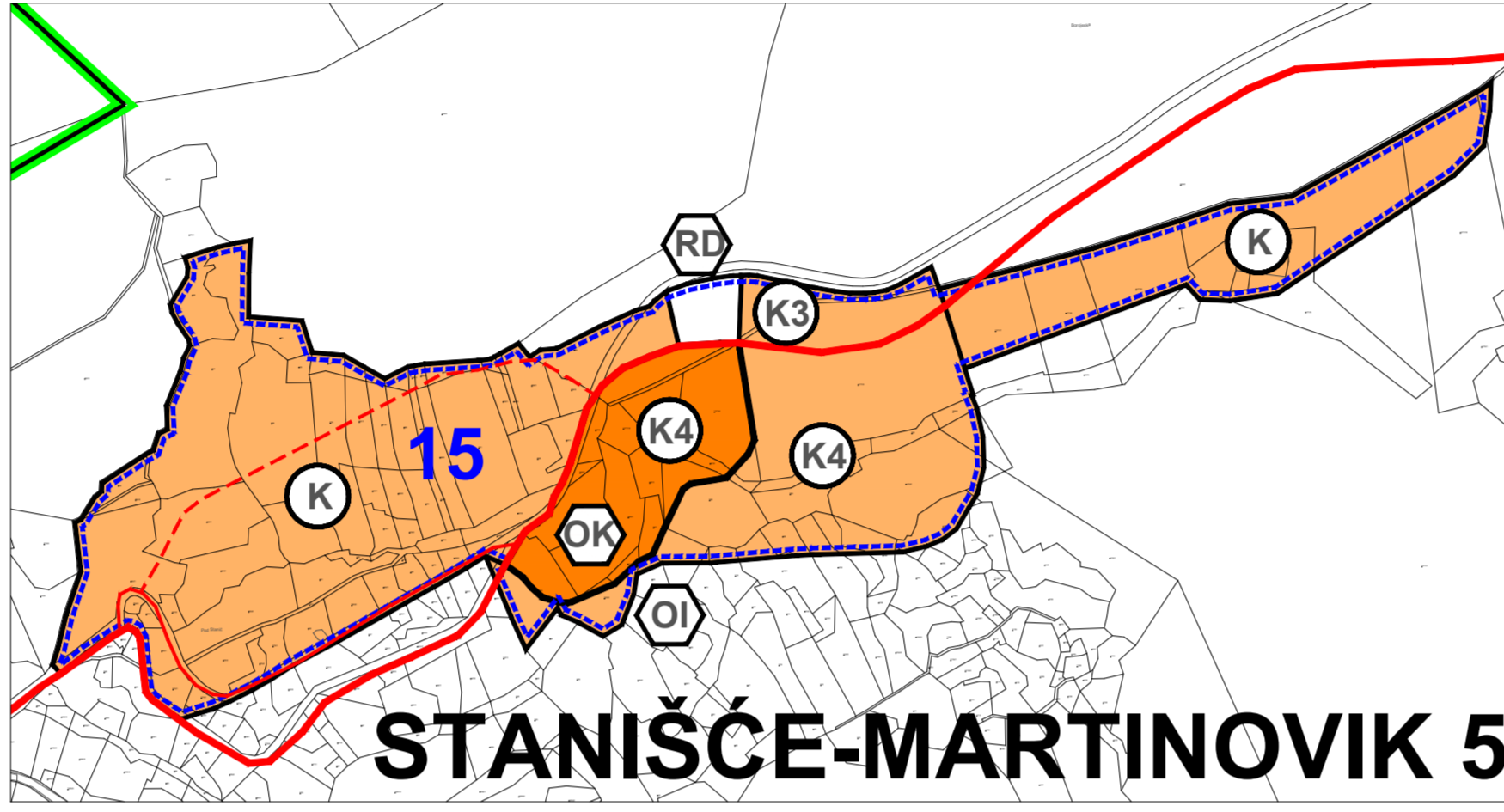
ULJANI BOK 2



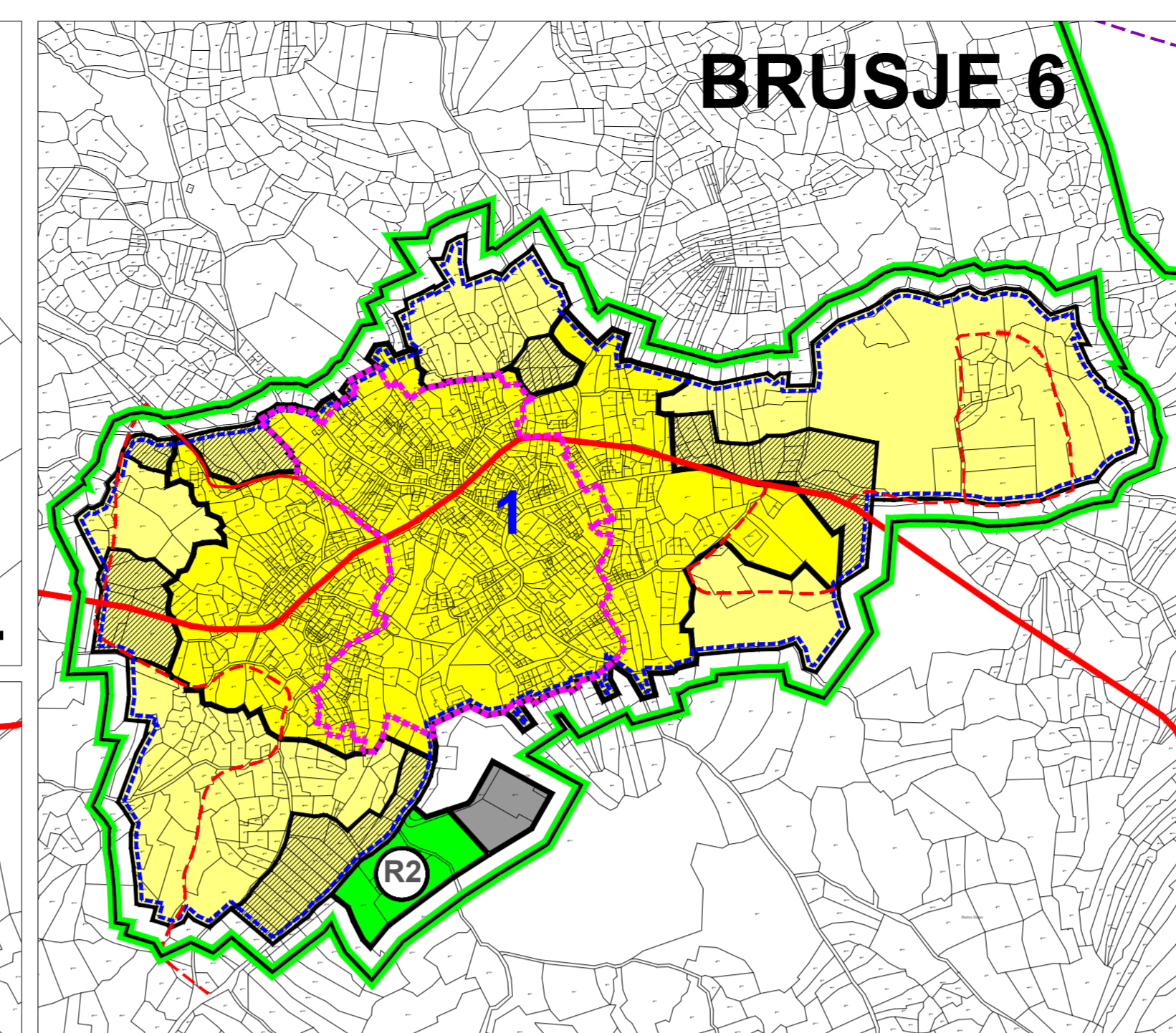
VIRA 3



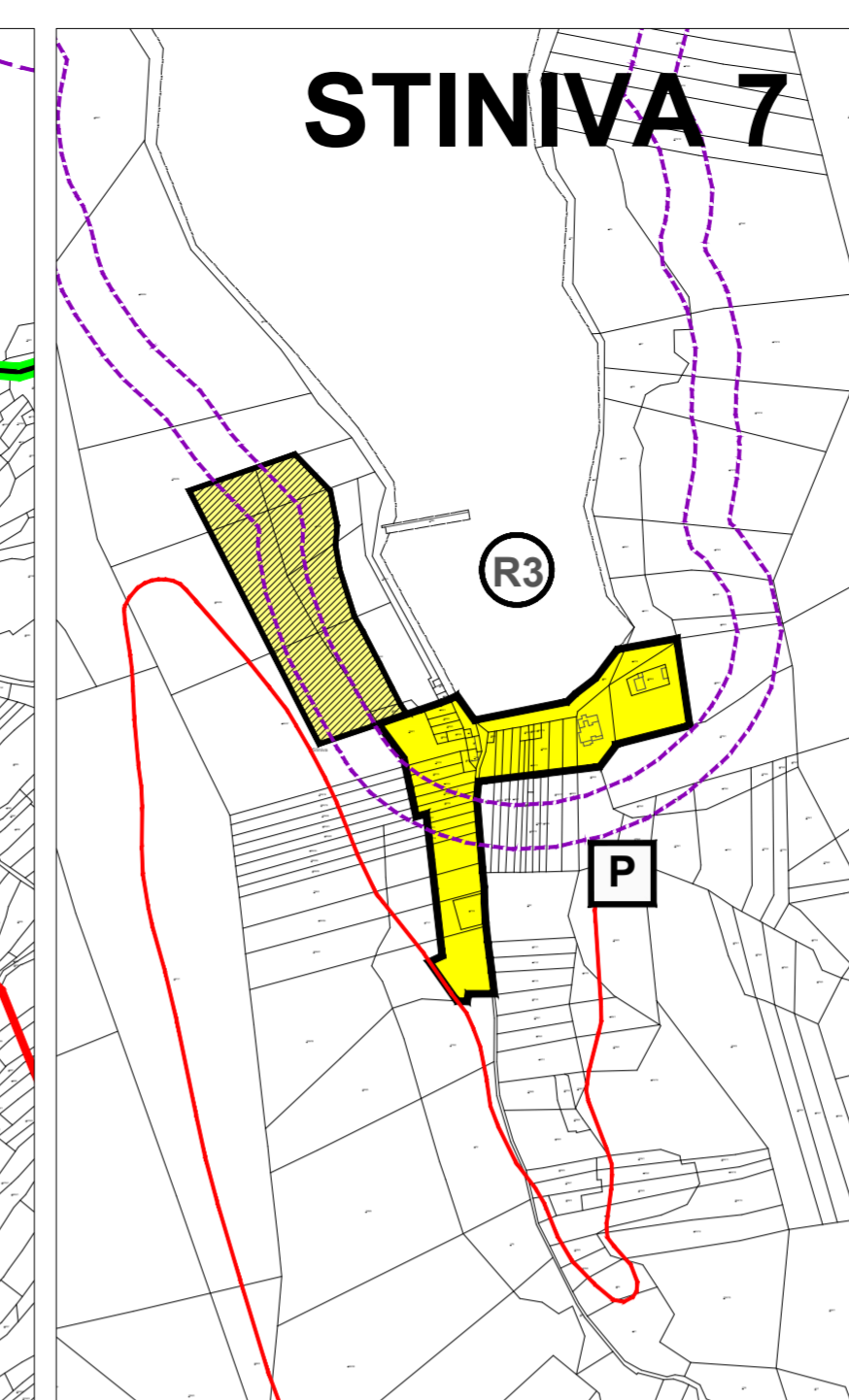
SVIRAČINA 4



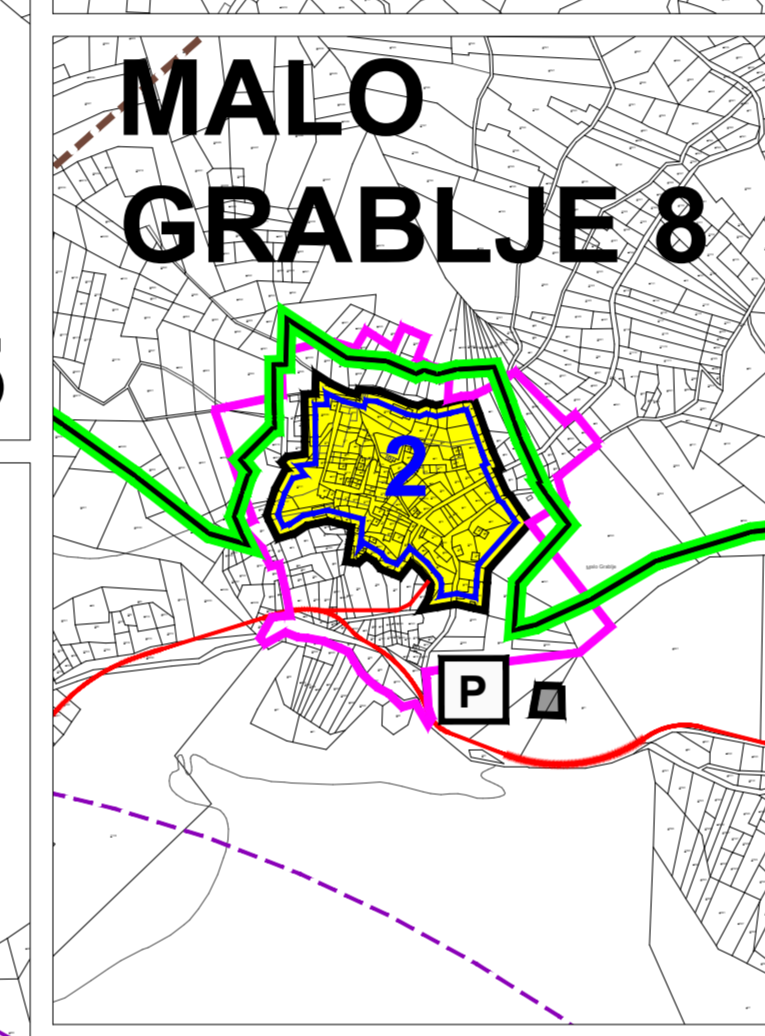
STANIŠĆE-MARTINOVIK 5



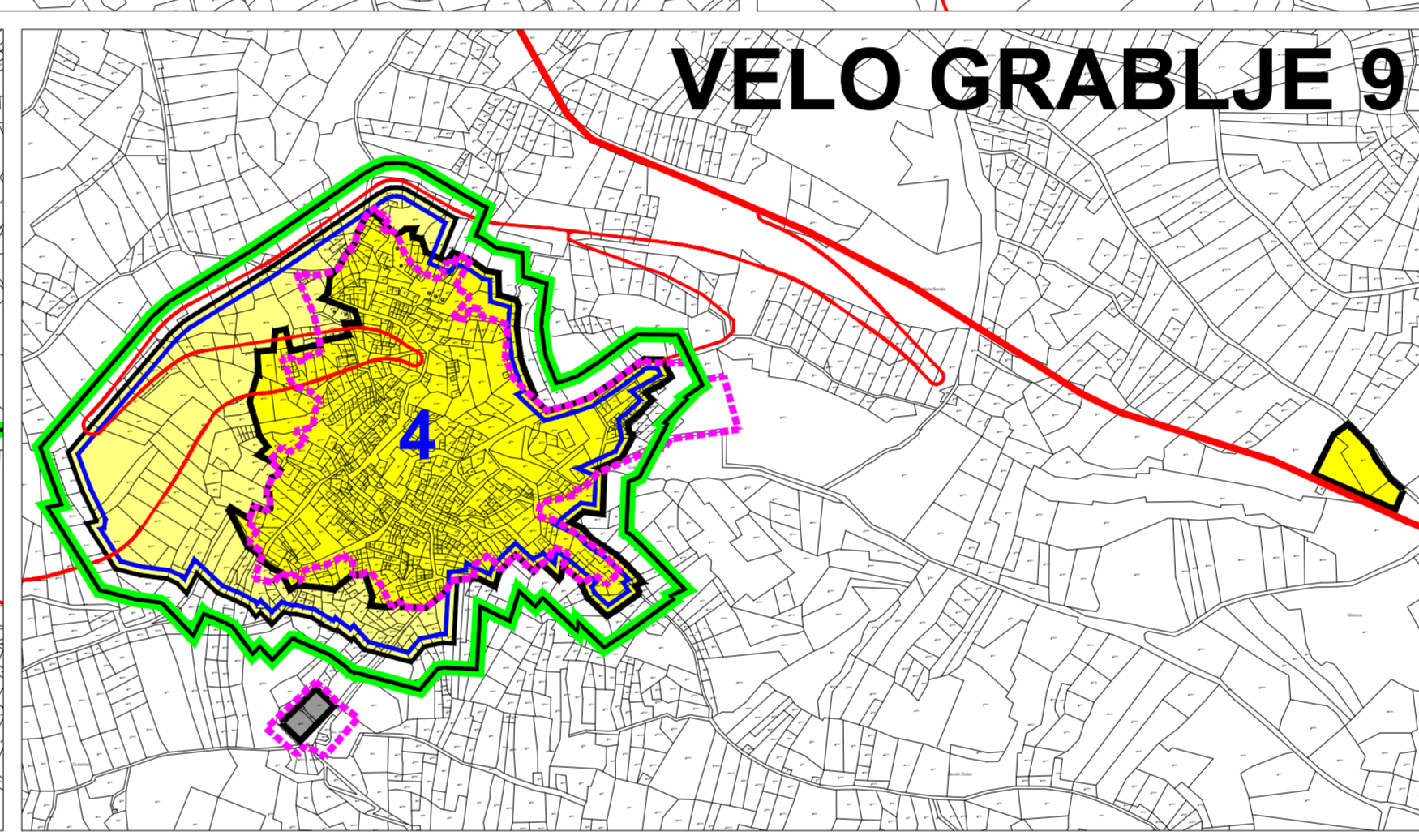
BRUSJE 6



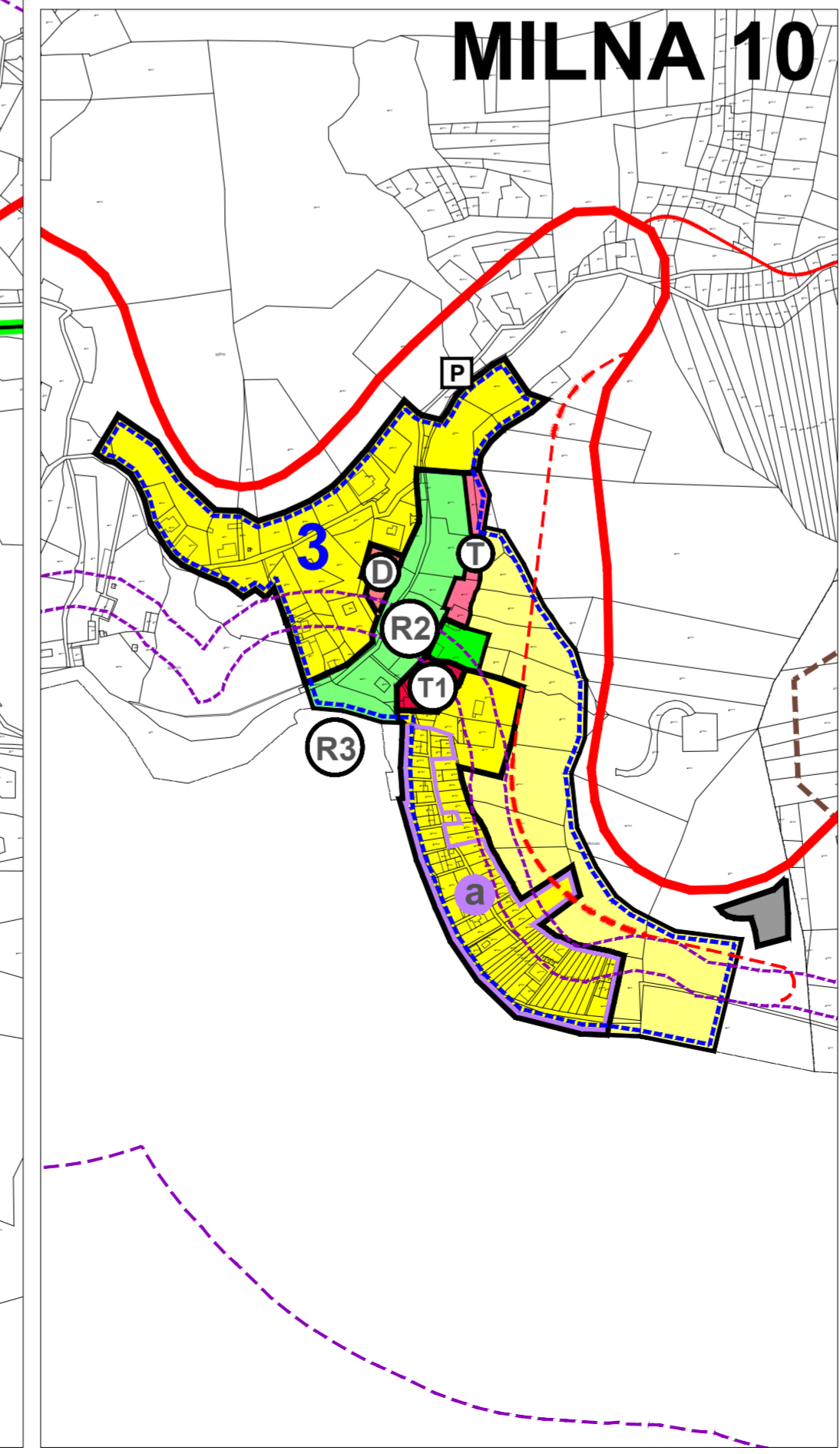
STINIVA 7



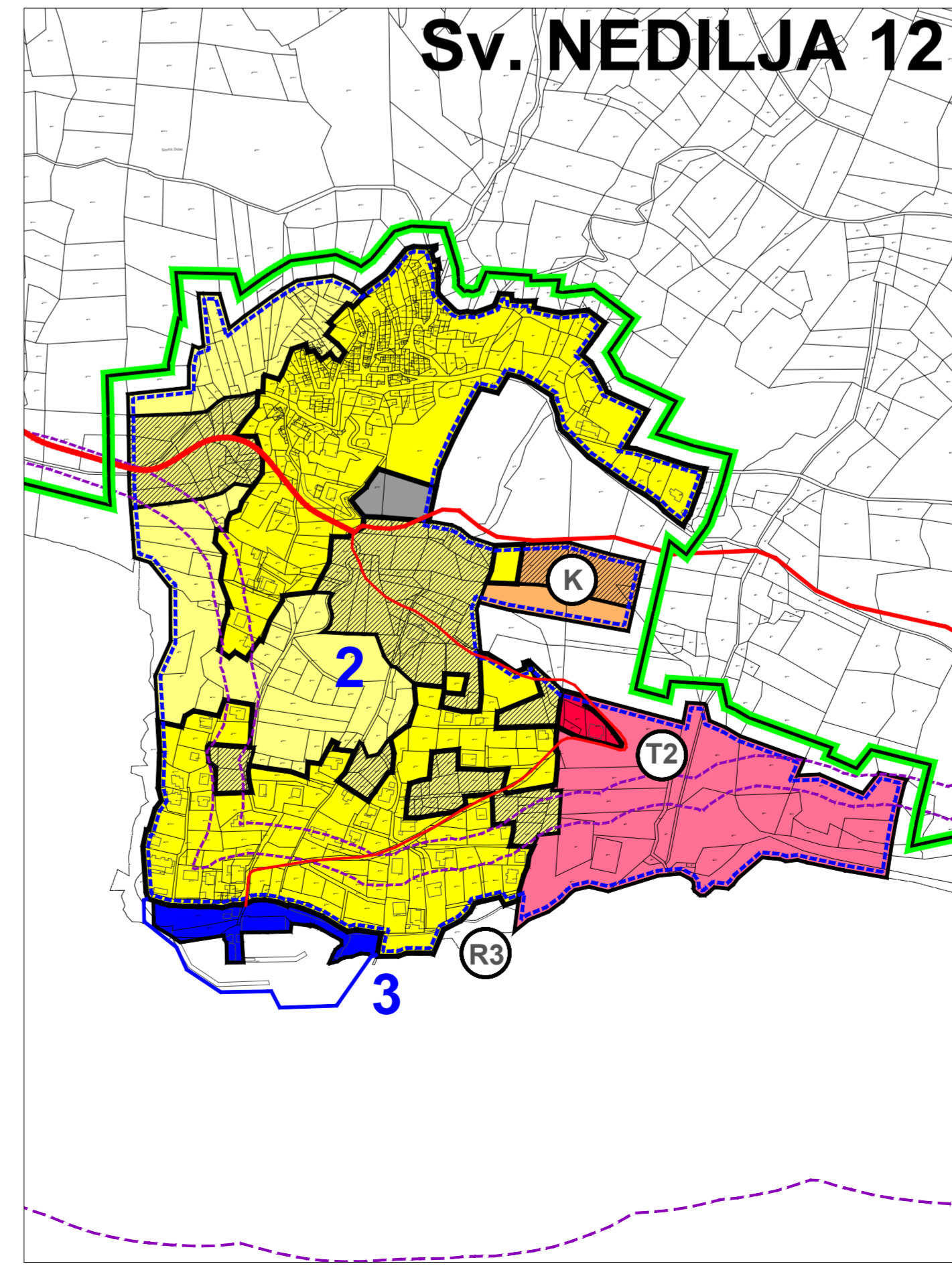
MALO GRABLJE 8



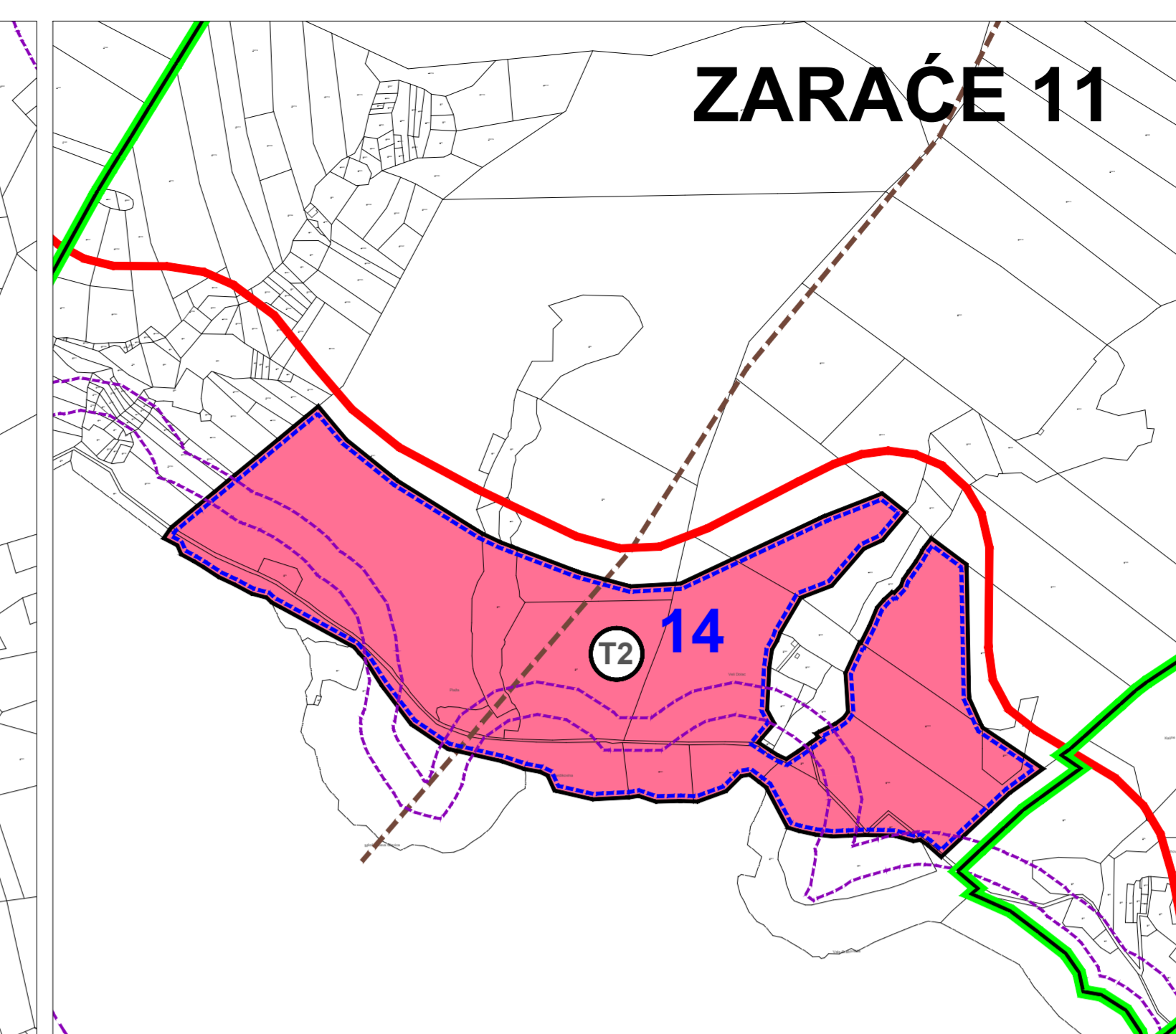
VELO GRABLJE 9



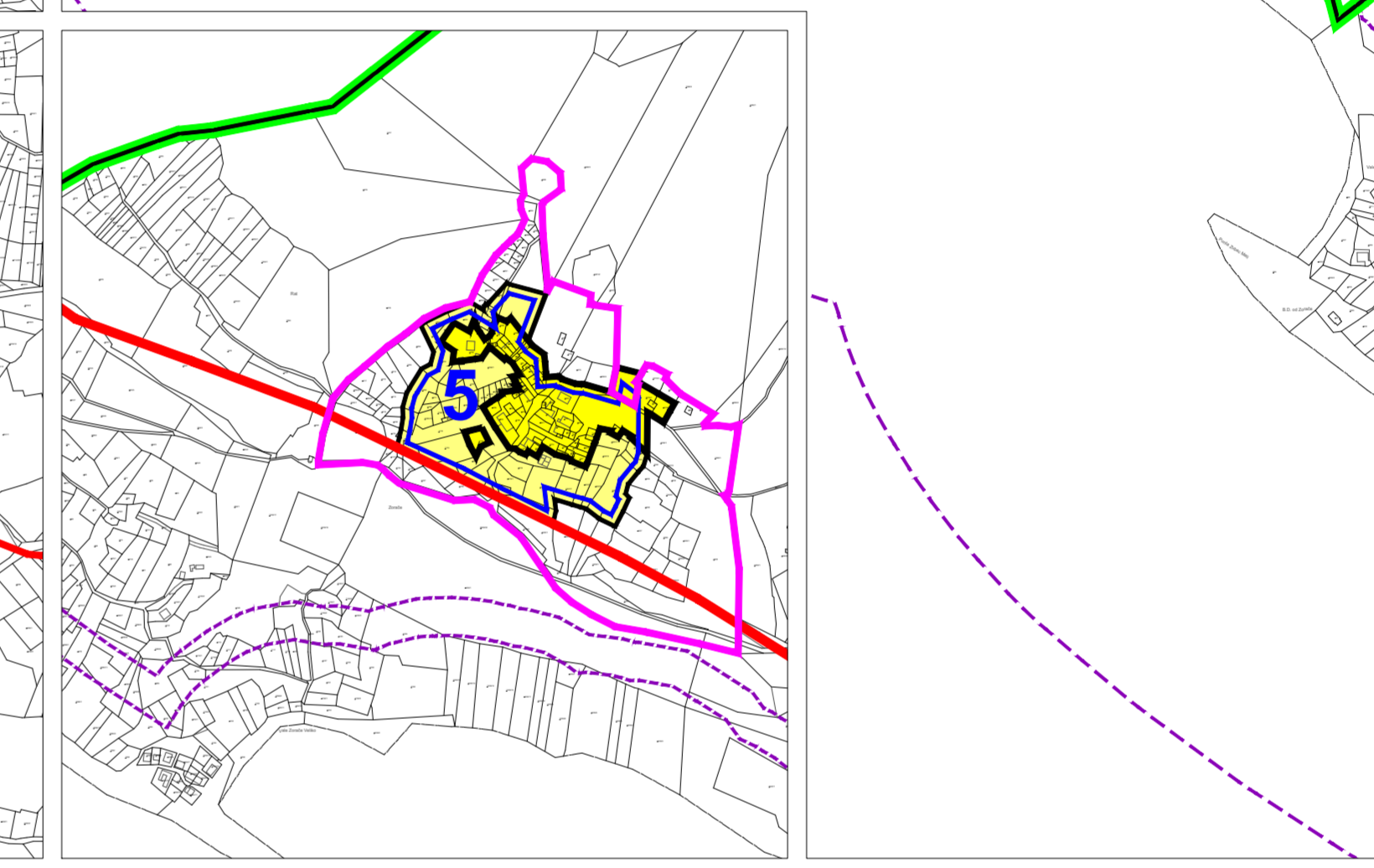
MILNA 10



Sv. NEDILJA 12



ZARAČE 11

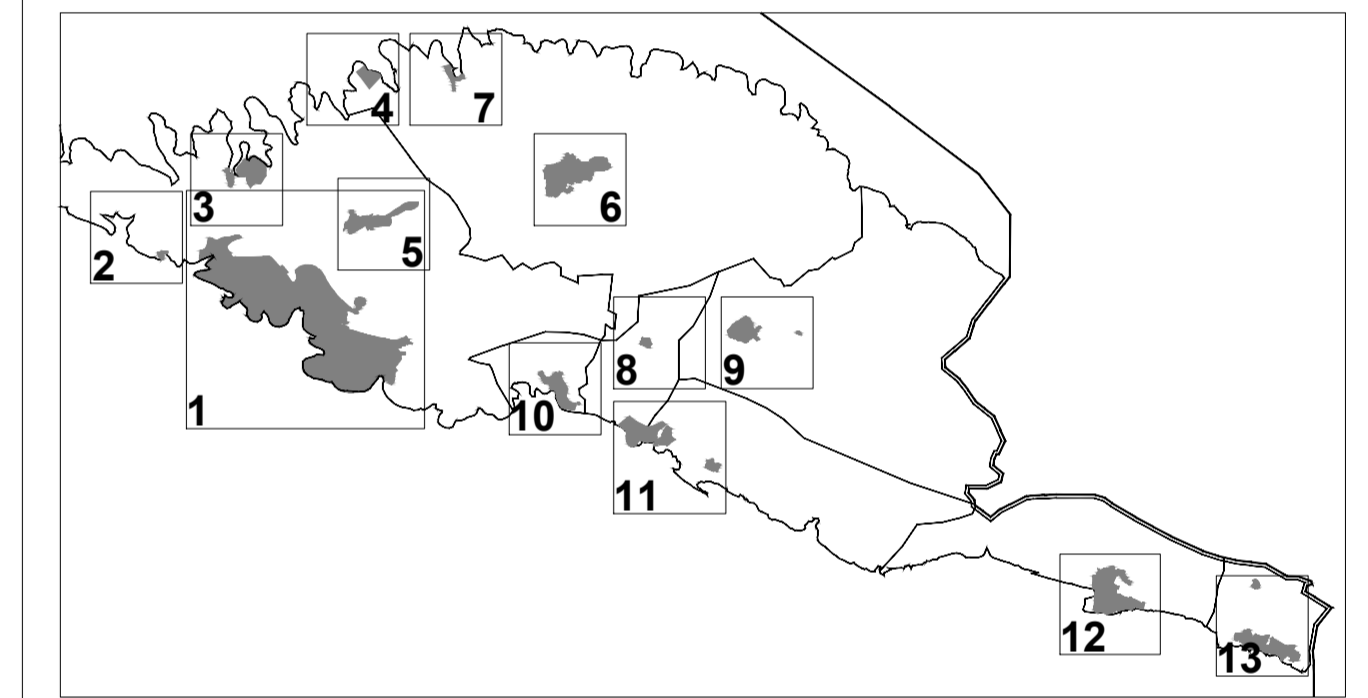



JAGODNA 13

PROSTORNI PLAN UREĐENJA GRADA HVARA

III (ciljane) IZMJENE I DOPUNE

4. Građevinska područja mj. 1:5000



ŽUPANIJA SPLITSKO DALMATINSKA GRAD HVAR	
NAZIV PROSTORNOG PLANA:	PROSTORNI PLAN UREĐENJA GRADA HVARA - III (ciljane) IZMJENE I DOPUNE
NAZIV KARTOGRAFSKOG PRIKAZA:	GRAĐEVINSKA PODRUČJA PRILOG PLAN A
BRJ KARTOGRAFSKOG PRIKAZA:	4
MJERLO KARTOGRAFSKOG PRIKAZA:	1:5000
ODLUKA PREDSTAVNIČKOG TJELO O IZRADI PLANA:	ODLUKA PREDSTAVNIČKOG TJELO O DONOŠENJU PLANA
"Službeni glasnik Grada Hvara br. 6/19"	
JAVNA RASPRAVA (datum objave):	JAVNI UVID ODRŽAN:
"Slobodna Dalmacija" 23.09.2020.	
PEČAT TJELO ODGOVORNO ZA PROVOĐENJE JAVNE RASPRAVE:	ODGOVORNA OSOBA ZA PROVOĐENJE JAVNE RASPRAVE:
	Doro Abdulmar, dig
SUGLASNOST NA PLAN PREMA ČLANKU 97. ZAKONA O PROSTORNOM UREĐENJU I GRADNJI, A U SVEZI S ODREDBOM ČLANKA 188. ZAKONA O PROSTORNOM UREĐENJU:	
broj suglasnosti klasa:	datum:
PRAVNA OSOBA KOJA JE IZRADILA PLAN:	GISplan, doo
PEČAT PRAVNE OSOBE KOJA JE IZRADILA PLAN:	ODGOVORNA OSOBA:
	Ines Berlengi, dia
VOĐITELJ IZRADE PLANA:	Ines Berlengi, dia
STRUČNI TIM U IZRADI PLANA:	Stipe Baudić, dipl.ing.geod., Ines Berlengi, dipl.ing.arh., Jelena Borota, mag.ing.arch., Djana Vrdoljak, dipl.ing.grad., Sivija Zdunić, dipl.ing.arh.
	Ivan Žubić, mag.ing.geod.et.geoinf., Niveska Bačić, dipl.oec., Sandi Fabjanović, geod.tehn., vještbenik Mate Glaurdić, mag.ing.geod.et.geoinf., Marko Popović-Razumić, grad.teh.
PEČAT PREDSTAVNIČKOG TJELO:	PREDSDJEDNIK PREDSTAVNIČKOG TJELO:
	Jure Miličić, mag.iur.
ISTOVJETNOST OVOG PROSTORNOG PLANA S IZVORNIM OVIJERAV:	PEČAT NADLEŽNOG TJELO: