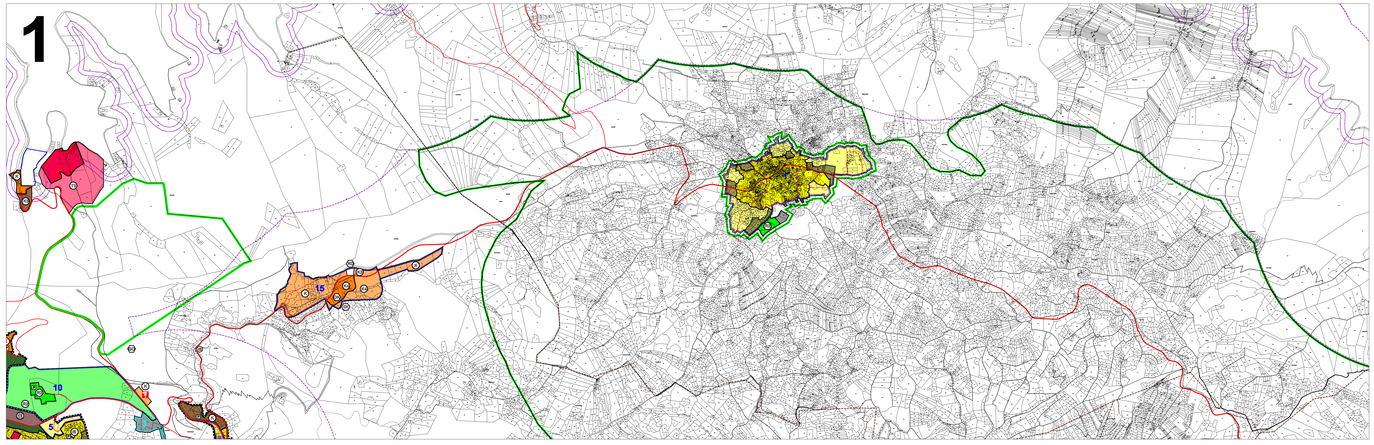

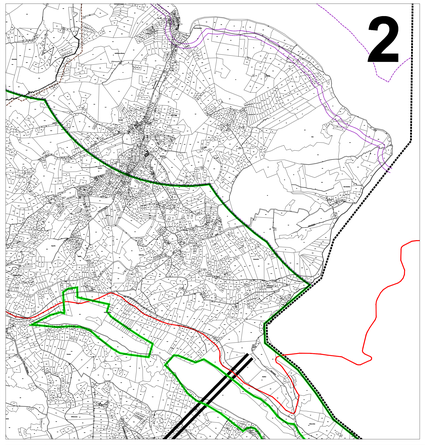

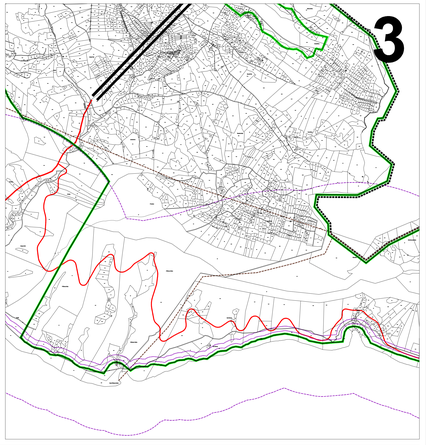

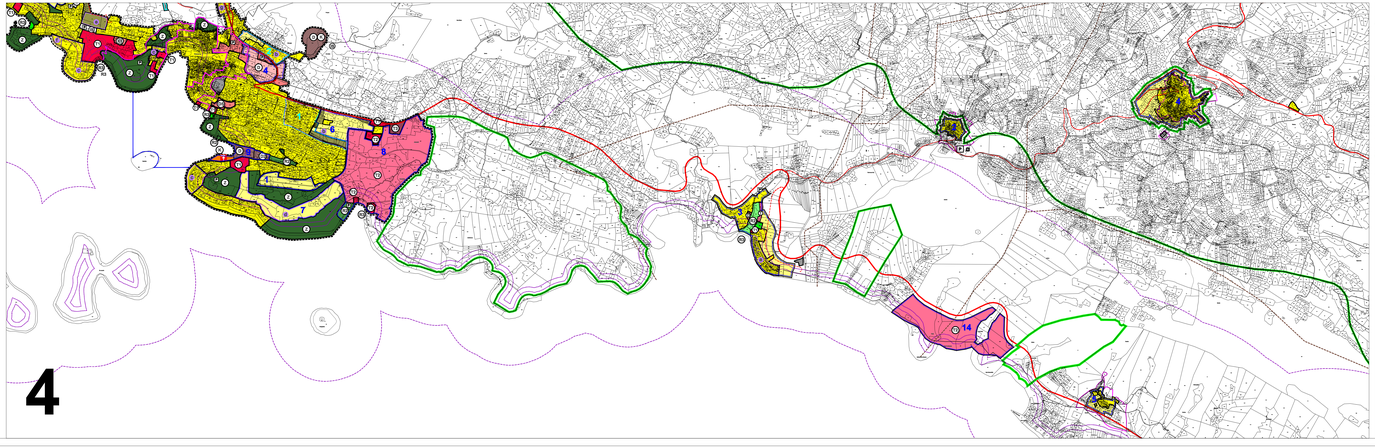

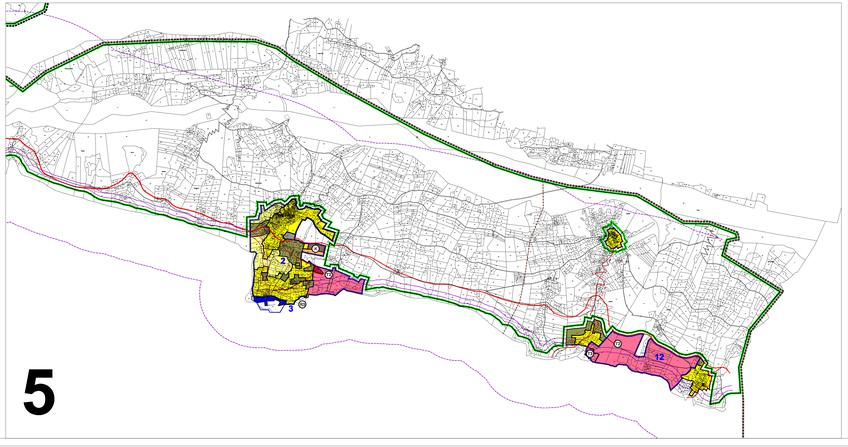

PROSTORNI PLAN UREĐENJA GRADA HVARA
IZMJENE I DOPUNE

4.1Građevinska područja
- područja za poljoprivredna gospodarstva
mj. 1:5000

izgrađeno neizgrađeno

- građevinsko područje (GP) naselja - rezervna namjena
- uređeno - neizgrađeno GP
- zone posebnih uvjeta gradnje
- granica koronarovitih zona A
- granica koronarovitih zona B
- područja za poljoprivredne gospodarstva
- javna i društvena namjena D, javna i društvena namjena D1, škola D5
- gospodarska namjena poslovna K, pretežito uslužna K1, odlagalište u naravi K4, autokamp K5
- gospodarska namjena ugostiteljsko turistička namjena T2, luka nautičkog turizma T3
- sportsko rekreacijska namjena, sportsko-rekreacijski centar R2, uređena plaža R3
- javna zelena površina Z
- morska luka - luka za javni promet lokalnog značaja - luka posebne namjene za djelatnost nautičkog turizma LN
- groblje
- infrastrukturni sustav IS
- odlagalište komunalnog otpada
- odlagalište građevinskog otpada
- odlagalište tvrtnog građevinskog otpada
- reciklažno dvorište
- granica prostora ograničenja ZOP-a (1 mora 300m od obalne crte
- granica prostora ograničenja ZOP-a (2 mora 75m od obalne crte
- granica obalnog pojasa 75,100m od obalne crte
- granica naselja
- granica građevinskog područja naselja - Hvar
- državna cesta
- županijska cesta
- lokalna cesta
- ostala cesta
- ostale ceste - planirane
- benzinska postaja
- javno parkralište
- granice obuhvata planiranih UPU-a
- granice obuhvata važećih UPU-a
- granice obuhvata važećih DPU-a

ŽUPANIJA SPLITSKO DALMATINSKA GRAD HVAR	
NAZIV PROSTORNOG PLANA:	PROSTORNI PLAN UREĐENJA GRADA HVARA - IZMJENE I DOPUNE
NAZIV KARTOGRAFSKOG PRIKAZA:	GRAĐEVINSKA PODRUČJA - Područja za poljoprivredna gospodarstva
BROJ KARTOGRAFSKOG PRIKAZA: 4.1	MJERILO KARTOGRAFSKOG PRIKAZA: 1:10000
ODLUKA PREDSTAVNIČKOG TIJELA O IZRADI PLANA: "Službeni glasnik Grada Hvara br. 1/12 "	ODLUKA PREDSTAVNIČKOG TIJELA O DONOŠENJU PLANA : "Službeni glasnik Grada Hvara br. 5/16 "
JAVNA RASPRAVA (datum objave): "Slobodna Dalmacija" 15.02.2013.	JAVNI UVID OBIČAN: 25.02.2013. - 12.03.2013.
PONOVNA JAVNA RASPRAVA (datum objave): "Slobodna Dalmacija" 31.03.2014.	PONOVNI JAVNI UVID OBIČAN: 31.03.2014. - 14.04.2014.
2. PONOVNA JAVNA RASPRAVA (datum objave): "Slobodna Dalmacija" 20.01.2016.	2. PONOVNI JAVNI UVID OBIČAN: 28.01.2016. - 12.02.2016.
PEČAT TIJELA ODGOVORNOG ZA PROVOĐENJE JAVNE RASPRAVE:	ODGOVORNA OSOBA ZA PROVOĐENJE JAVNE RASPRAVE: Doro Abdulmar, dig
SUGLASNOST NA PLAN PREMA ČLANKU 87. ZAKONA O PROSTORNOM UREĐENJU I GRADNJI, A U SVEZI S GORE/DOM ČLANKA 108. ZAKONA O PROSTORNOM UREĐENJU: broj suglasnosti klasa: 350-02/16-11/28 datum: 20.07.2016.	
PRAVNA OSOBA KOJA JE IZRADILA PLAN: GISplan, doo	
PEČAT PRAVNE OSOBE KOJA JE IZRADILA PLAN:	ODGOVORNA OSOBA: Ines Berlengi, dia
VODITELJI IZRADE PLANA: Ines Berlengi, dia Janja Novaković, dia	
STRUČNI TIM U IZRADI PLANA: Stipe Bauović, dipl.ing.geod. Ines Berlengi, dipl.ing.arh. Ivan Ćurković, dipl.ing.arh. Janja Novaković, dipl.ing.geod. Mr.sc. Tatjana Stažić, dipl.ing.grad.	Bogdan Matijević, dipl.ing.grad. Goran Mihić, dipl.ing.ar. Vjekoslava Ivac Žulić, mag.ing.geod.et geoinfo. Nataša Ivanković, dipl.ing.arh. Sandi Fabijanović, geod.tehn.
PEČAT PREDSTAVNIČKOG TIJELA:	PREDSJEDNIK PREDSTAVNIČKOG TIJELA: Fabijan Vučetić
ISTOVJETNOST OVOG PROSTORNOG PLANA S IZVORNIKOM OVJERAVA:	PEČAT NADLEŽNOG TIJELA: