

2.1 Promet

LEGENDA

GRANICE
 - - - - - obuhvat Urbanističkog plana uređenja

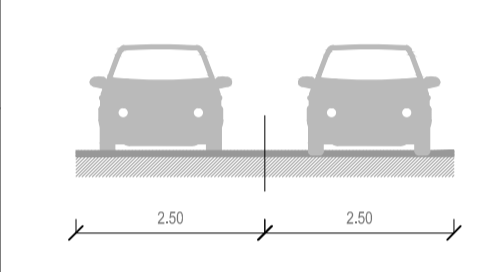
PROMET

KOPNENI PROMET

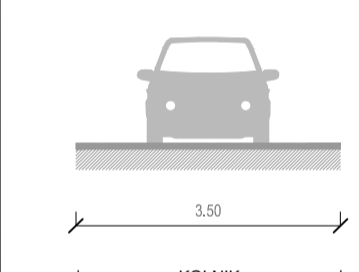
- glavna ulica naselja
- pristupne (dvosmjernje) ulice
- pristupne (jednosmjernje) ulice
- kolno pješačke površine
- pješačke površine
- trg
- pješački pravci i biciklističke staze
- obalna šetnica
- parkirališta
- stajalište autobusa



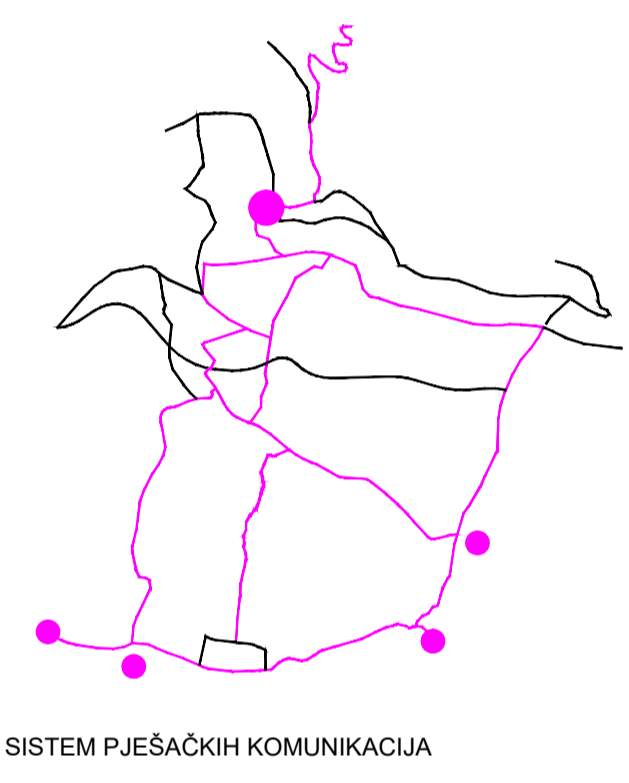
A Ulice naselja



B Ulice naselja



C JEDNOSMJERNJE ULICE



GRANICA obuhvata UPU-a	
GRANICA kat. cestov.	
GRANICA vrste uporabe katastarskih čestica	
Broj katastarskih čestice	
Glavna izohipsa	
Osnovna izohipsa	
Visinske točke - kote	
Kule, stambene zgrade i zgrade mješovite uporabe	
Pomoćne zgrade, skladišta, restoranski sažoni	
Rotovrta, rascvalna	
Otvoreni bazeni za sport i rekreaciju	
Privredni pokos	
Vinograd	
Crnogorična šuma	
Šuh žid	
Gromača	
Steni zaskaj u stijeni	
Kameni ili betonski zid	
Popovni zid od kamena ili betona	
Žičane ograde	
Spemnik (vezivoval)	
Identifikacijska točka za uklop katastra	

NARUČITELJ	Grad Hvar
SADRŽAJ NACRTA	Geodetska podloga za izradu UPU-a Sveta Nedjelja
DATUM	srpanj 2019.
MERILO	1:1000
ODGOVORNA OSOBA	Ivan Žbici, mag.ing.geod.et.geogr.
SURADNICI	Stipe Baučić, dipl.ing.geod. vezbenik Luka Kotromanović, mag.ing.geod.et.geogr. vezbenik Mate Glavčić, mag.ing.geod.et.geogr.

PRUELDLOG PLANA

Županija	SPLITSKO - DALMATINSKA ŽUPANIJA
Općina	GRAD HVAR
Naziv prostornog plana Urbanistički plan uređenja Sveta Nedjelja	
Naziv kartografskog prikaza PROMET	
Broj kartografskog prikaza	2.1
Mjerilo kartografskog prikaza	1:2000 (1000)
Odluka o izradi plana "Službeni glasnik Grada Hvara" broj 2/19	Odluka predstavničkog tijela o donošenju plana
Javna rasprava	Javni uvid održan
Pečat tijela odgovornog za provođenje javne rasprave	Odgovorna osoba za provođenje javne rasprave
Doro Abdulmar, dipl. ing. grad.	
Suglasnost na plan prema članku 108. Zakona o prostornom uređenju (NN broj 153/13, 65/17, 114/18, 39/1, 98/19) KLASA	
Pravna osoba/tijelo koja je izradilo plan	GISplan d.o.o. - SPLIT
Pečat pravne osobe koja je izradila plan	Odgovorna osoba
Ines Berlengi, dipl. ing. arch.	
Voditelj izrade plana	JELENA BOROTTA, mag. ing. arch.
Stručni tim: Niveska Balić, dipl. oec. Stipe Baučić, dipl. ing. geod. Ines Berlengi, dipl. ing. arch. Jelena Borotta, mag. ing. arch. Sandi Fabjanović, geod. tehn. Mate Glavčić, mag. ing. geod. et geogr.	
Luka Kotromanović, mag. ing. geod. et geogr. Maja Nešović, mag. ing. arh. Marko Popović - Razumić, grad. tehn. Dijana Vrdoljak, dipl. ing. grad. Silviya Ždunić, dipl. ing. arch. Ivan Žbici, mag. ing. geod. et geogr.	
Pečat predstavničkog tijela	Predsjednik predstavničkog tijela
Jurica Miličić	
Istovjetnost ovog prostor. plana s izvornikom ovjerava	Pečat nadležnog tijela

