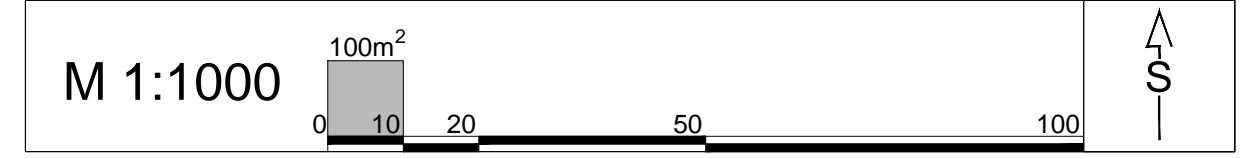


ŽUPANIJA SPLITSKO-DALMATINSKA
GRAD HVAR

I/D UPU-a OPUZENA GLAVICA
(KONAČNI PRIJEDLOG)









--- GRANICA OBUHVATA UPU-a

1. KORIŠTENJE I NAMJENA POVRŠINA

-  STAMBENA NAMJENA
S=21630m²
-  JAVNE ZELENE POVRŠINE
DJEČJE IGRALIŠTE= 475m²
-  ZAŠTITNE ZELENE
POVRŠINE 3156m²
-  PLANIRANA TRAFOSTANICA
-  ORIJENTATIVNA POZICIJA
"ZELENOG OTOKA"

PROMETNE POVRŠINE

- OS PROMETNICE
-  SABIRNA ULICA
5,5m + 2 x 1,6m
-  KOLNO - PJEŠAČKA
OPSKRBNJA ULICA 5m
-  RUBNJAK
-  RUBNJAK PLANIRAN U DRUGOJ
FAZI IZGRADNJE PROMETNICE
-  JAVNI PARKING
-  SKALINADA



geoprojekt
Dioničko društvo za geodetske poslove, građevinsko projektiranje i nadzor
Sukošinska 43, 21000 Split, Hrvatska

Centrala: 021 484 280
Direktor: 021 484 290
Fax: 021 484 655
INT: +385 21 484 688
Z.R. 2390001-1100329860
OIB: 25623466485
E-mail: geoprojekt@geoprojekt.hr
Web: www.geoprojekt.hr

Županija splitsko - dalmatinska		Grad Hvar	
Naziv prostornog plana:		Izmjene i dopune UPU-a Opuzena glavica	
Naziv kartografskog prikaza:		Korištenje i namjena površina	
Broj kartografskog prikaza:	1	Mjerilo kartografskog prikaza:	1:1000
Odluka o izradi izmjena i dopuna: "Službeni glasnik Grada Hvara", broj 4/14		Odluka predstavničkog tijela o donošenju plana: "Službeni glasnik Grada Hvara", broj 8/19	
Javna rasprava (datum objave): web stranice MGIPU i SDŽ 20.04. 2015., "Slobodna Dalmacija", 22.04.2015. Ponovna javna rasprava (datum objave): web stranice MGIPU i SDŽ 19.05. 2016., "Slobodna Dalmacija", 23.05.2016.		Javni uvid održan: od 03.05. do 18.05. 2015. Ponovni javni uvid održan: od 31.05. do 08.06. 2016.	
Pečat tijela odgovornog za provođenje javne rasprave:		Odgovorna osoba za provođenje javne rasprave: Doro Abdulmar, dipl.ing.građ.	
Suglasnost na plan prema članku 108. Zakona o prostornom uređenju (NN 153/13)			
Klasa:350-02/16-13/49 Ur.broj: 531-05-16-5		Datum: Zagreb, 6. rujna 2016.	
Pravna osoba koja je izradila plan:		Geoprojekt d.d. Odjel za prostorno uređenje	
Pečat pravne osobe koja je izradila plan:		Odgovorna osoba: Mirko Smiljanić, mag. oec., univ. spec. oec	
Odgovorna voditeljica plana: Ivana Bojić, dipl. ing. arh.			
Stručni tim u izradi plana: 1. Ivana Bojić, dipl. ing. arh. 2. Gorana Barbarić, mag. ing. arh. 3. Gorana Stamenković, dipl. ing. građ.		4. Danijel Dujmović, dipl. ing. građ. 5. Sofija Runje, dipl. ing. et.	
Pečat predstavničkog tijela:		Predsjednik predstavničkog tijela: Jurica Miličić mag.iur.	
Istovjetnost ovog prostornog plana s izvornikom ovjerava:		Pečat nadležnog tijela:	



ŽUPANIJA SPLITSKO-DALMATINSKA
GRAD HVAR

I/D UPU-a OPUZENA GLAVICA
(KONAČNI PRIJEDLOG)

--- GRANICA OBUHVATA UPU-a

**2. PROMETNA, ULIČNA I KOMUNALNA
INFRASTRUKTURNA MREŽA**
2A. PROMETNA I ULIČNA MREŽA

PROMET

--- OS PROMETNICE

SABIRNA ULICA
5,5m + 2 x 1,6m

PJEŠAČKE POVRŠINE

KOLNO - PJEŠAČKA
OPSKRIBNA ULICA 5m

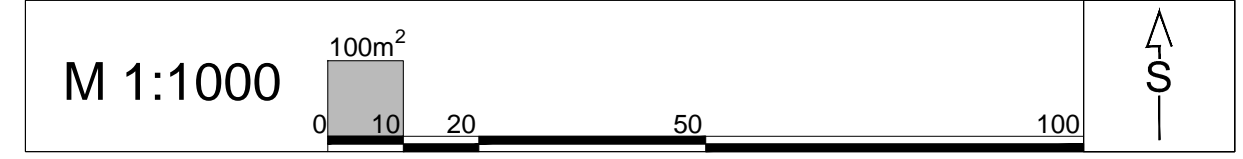
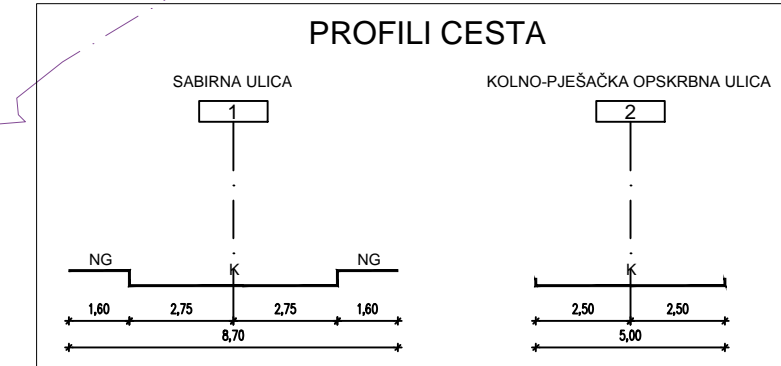
RUBNJAK

(P) JAVNI PARKING

↓ PRIKLJUČENJE NA JAVNU
POVRŠINU

1 OZNAKA PRESJEKA CESTE

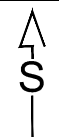
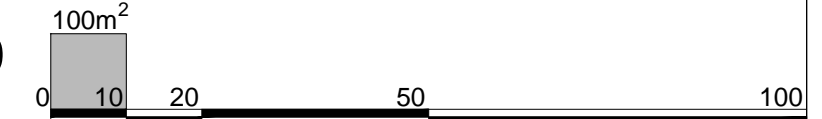
SKALINADA



geoprojekt
Dioničko društvo za geodetske poslove, građevinsko projektiranje i nadzor
Sukošanska 43, 21000 Split, Hrvatska

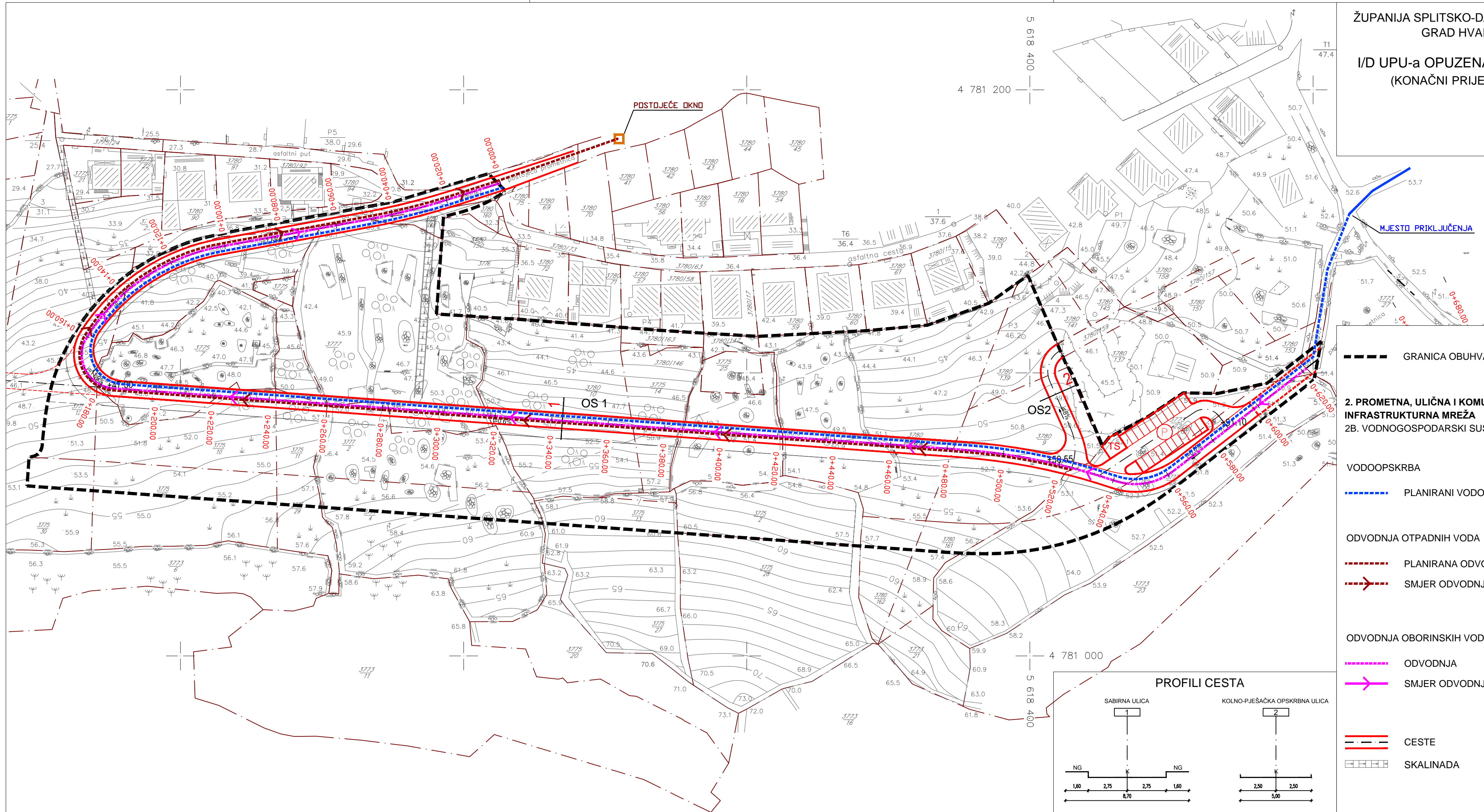
Centrala: 021 484 280
Direktor: 021 484 290
Fax: 021 484 655
INT: +385 21 484 688
Z.R. 2390001-1100329860
OIB: 25623466485
E-mail: geoprojekt@geoprojekt.hr
Web: www.geoprojekt.hr

Županija splitsko - dalmatinska		Grad Hvar	
Naziv prostornog plana:		Izmjene i dopune UPU-a Opuzena glavica	
Naziv kartografskog prikaza:		Prometna i ulična mreža	
Broj kartografskog prikaza:		2a	Mjerilo kartografskog prikaza: 1:1000
Odluka o izradi izmjena i dopuna: "Službeni glasnik Grada Hvara", broj 4/14		Odluka predstavničkog tijela o donošenju plana: "Službeni glasnik Grada Hvara", broj 8/19	
Javna rasprava (datum objave): web stranice MGIPU i SDŽ 20.04. 2015., "Slobodna Dalmacija", 22.04.2015. Ponovna javna rasprava (datum objave): web stranice MGIPU i SDŽ 19.05. 2016., "Slobodna Dalmacija", 23.05.2016.		Javni uvid održan: od 03.05. do 18.05. 2015. Ponovni javni uvid održan: od 31.05. do 08.06. 2016.	
Pečat tijela odgovornog za provođenje javne rasprave:		Odgovorna osoba za provođenje javne rasprave: Doro Abdulmar, dipl.ing.građ.	
Suglasnost na plan prema članku 108. Zakona o prostornom uređenju (NN 153/13)			
Klasa:350-02/16-13/49 Ur.broj: 531-05-16-5		Datum: Zagreb, 6. rujna 2016.	
Pravna osoba koja je izradila plan:		Geoprojekt d.d. Odjel za prostorno uređenje	
Pečat pravne osobe koja je izradila plan:		Odgovorna osoba: Mirko Smiljanić, mag. oec., univ. spec. oec	
Odgovorna voditeljica plana: Ivana Bojić, dipl. ing. arh.		Stručni tim u izradi plana: 4. Danijel Dujmović, dipl. ing. građ. 5. Sofija Runje, dipl. ing. et.	
1. Ivana Bojić, dipl. ing. arh. 2. Gorana Barbarić, mag. ing. arh. 3. Gorana Stamenković, dipl. ing. građ.		Predsjednik predstavničkog tijela: Jurica Miličić mag.iur.	
Istovjetnost ovog prostornog plana s izvornikom ovjerava:		Pečat nadležnog tijela:	



Centrala: 021 484 280
Direktor: 021 484 290
Fax: 021 484 655
INT: +385 21 484 688
Z.R. 2390001-1100329860
OIB: 25623466485
E-mail: geoprojekt@geoprojekt.hr
Web: www.geoprojekt.hr

Županija splitsko - dalmatinska	Grad Hvar
Naziv prostornog plana:	Izmjene i dopune UPU-a Opuzena glavica
Naziv kartografskog prikaza:	Vodnogospodarski sustav
Broj kartografskog prikaza:	2b
Mjerilo kartografskog prikaza:	1:1000
Odluka o izradi izmjena i dopuna: "Službeni glasnik Grada Hvara", broj 4/14	Odluka predstavničkog tijela o donošenju plana: "Službeni glasnik Grada Hvara", broj 8/19
Javna rasprava (datum objave): web stranice MGIPU i SDŽ 20.04. 2015., "Slobodna Dalmacija", 22.04.2015. Ponovna javna rasprava (datum objave): web stranice MGIPU i SDŽ 19.05. 2016., "Slobodna Dalmacija", 23.05.2016.	Javni uvid održan: od 03.05. do 18.05. 2015. Ponovni javni uvid održan: od 31.05. do 08.06. 2016.
Pečat tijela odgovornog za provođenje javne rasprave:	Odgovorna osoba za provođenje javne rasprave: Doro Abdulmar, dipl.ing.građ.
Suglasnost na plan prema članku 108. Zakona o prostornom uređenju (NN 153/13)	
Klasa:350-02/16-13/49 Ur.broj: 531-05-16-5	Datum: Zagreb, 6. rujna 2016.
Pravna osoba koja je izradila plan:	Geoprojekt d.d. Odjel za prostorno uređenje
Pečat pravne osobe koja je izradila plan:	Odgovorna osoba: Mirko Smiljanić, mag. oec., univ. spec. oec
Odgovorna voditeljica plana: Ivana Bojić, dipl. ing. arh.	
Stručni tim u izradi plana: 1. Ivana Bojić, dipl. ing. arh. 2. Gorana Barbarić, mag. ing. arh. 3. Gorana Stamenković, dipl. ing. građ.	4. Danijel Dujmović, dipl. ing. građ. 5. Sofija Runje, dipl. ing. et.
Pečat predstavničkog tijela:	Predsjednik predstavničkog tijela: Jurica Miličić mag.iur.
Istovjetnost ovog prostornog plana s izvornikom ovjerava:	Pečat nadležnog tijela:



--- GRANICA OBUHVATA UPU-a

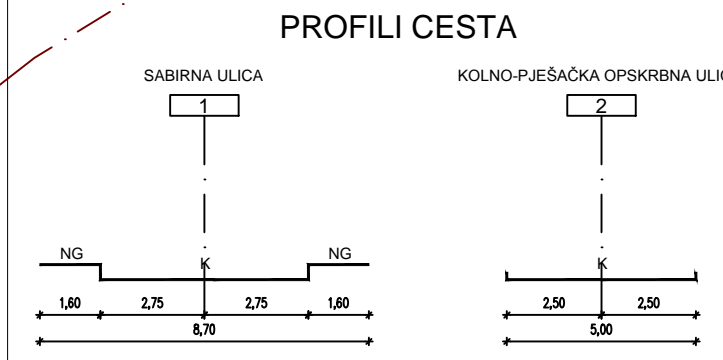
2. PROMETNA, ULIČNA I KOMUNALNA INFRASTRUKTURNA MREŽA
2B. VODNOSPOSODARSKI SUSTAV

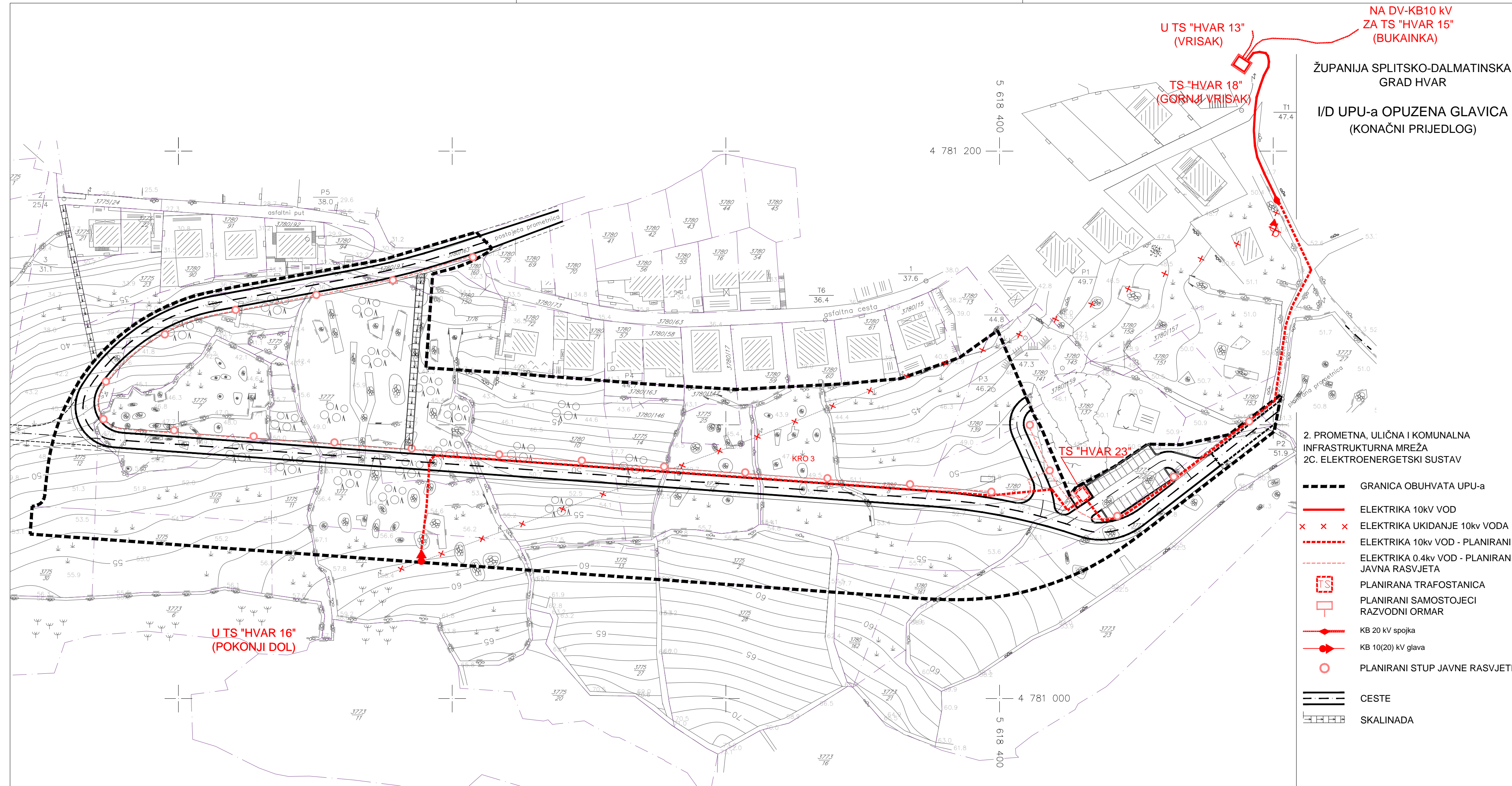
VODOOPSKRBA
--- PLANIRANI VODOVOD

ODVODNJA OTPADNIH VODA
--- PLANIRANA ODVODNJA
--- SMJER ODVODNJE

ODVODNJA OBORINSKIH VODA
--- ODVODNJA
--- SMJER ODVODNJE

--- CESTE
--- SKALINADA

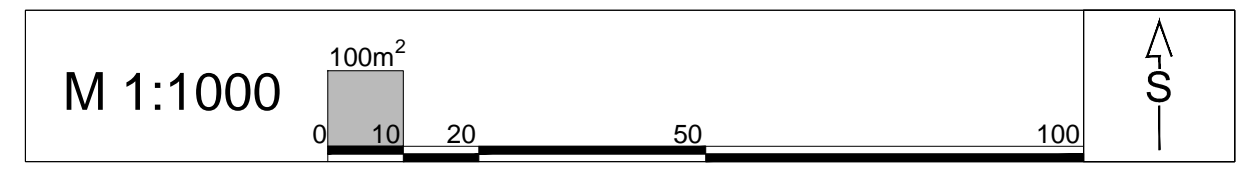




ŽUPANIJA SPLITSKO-DALMATINSKA
GRAD HVAR
I/D UPU-a OPUŽENA GLAVICA
(KONAČNI PRIJEDLOG)

2. PROMETNA, ULIČNA I KOMUNALNA
INFRASTRUKTURNA MREŽA
2C. ELEKTROENERGETSKI SUSTAV

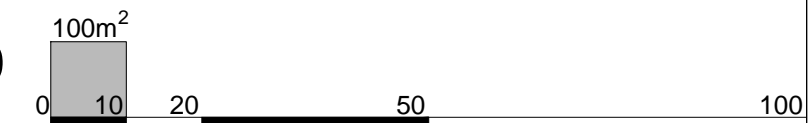
- GRANICA OBUHVATA UPU-a
- ELEKTRIKA 10kV VOD
- × × × ELEKTRIKA UKIDANJE 10kv VODA
- - - ELEKTRIKA 10kV VOD - PLANIRANI
- - - ELEKTRIKA 0.4kv VOD - PLANIRANI - JAVNA RASVJETA
- TS PLANIRANA TRAFOSTANICA
- PLANIRANI SAMOSTOJECI RAZVODNI ORMAR
- KB 20 kV spojka
- KB 10(20) kV glava
- PLANIRANI STUP JAVNE RASVJETE
- == CESTE
- ▬ SKALINADA



geoprojekt
Dioničko društvo za geodetske poslove, građevinsko projektiranje i nadzor
Sukoiańska 43, 21000 Split, Hrvatska

Centrala: 021 484 280
Direktor: 021 484 290
Fax: 021 484 655
INT: +385 21 484 688
Z.R. 2390001-1100329960
OIB: 25623466485
E-mail: geoprojekt@geoprojekt.hr
Web: www.geoprojekt.hr

Županija splitsko - dalmatinska		Grad Hvar	
Naziv prostornog plana:		Izmjene i dopune UPU-a Opužena glavica	
Naziv kartografskog prikaza:		Elektroenergetski sustav	
Broj kartografskog prikaza:		2c	Mjerilo kartografskog prikaza: 1:1000
Odluka o izradi izmjena i dopuna: "Službeni glasnik Grada Hvara", broj 4/14		Odluka predstavničkog tijela o donošenju plana: "Službeni glasnik Grada Hvara", broj 8/19	
Javna rasprava (datum objave): web stranice MGIPU SDŽ 20.04.2015., "Slobodna Dalmacija", 22.04.2015. Ponovna javna rasprava (datum objave): web stranice MGIPU SDŽ 19.05.2016., "Slobodna Dalmacija", 23.05.2016.		Javni uvid održan: od 03.05. do 18.05. 2015. Ponovni javni uvid održan: od 31.05. do 08.06. 2016.	
Pečat tijela odgovornog za provođenje javne rasprave:		Odgovorna osoba za provođenje javne rasprave: Doro Abdulmar, dipl.ing.građ.	
Suglasnost na plan prema članku 108. Zakona o prostornom uređenju (NN 153/13)			
Klasa:350-02/16-13/49 Ur.broj: 531-05-16-5		Datum: Zagreb, 6. rujna 2016.	
Pravna osoba koja je izradila plan:		Geoprojekt d.d. Odjel za prostorno uređenje	
Pečat pravne osobe koja je izradila plan:		Odgovorna osoba: Mirko Smiljanić, mag. oec., univ. spec. oec	
Odgovorna voditeljica plana: Ivana Bojić, dipl. ing. arh.			
Stručni tim u izradi plana: 1. Ivana Bojić, dipl. ing. arh. 2. Gorana Barbarić, mag. ing. arh. 3. Gorana Stamenković, dipl. ing. građ.		4. Danijel Dujmović, dipl. ing. građ. 5. Sofija Runje, dipl. ing. et.	
Pečat predstavničkog tijela:		Predsjednik predstavničkog tijela: Jurica Miličić mag.iur.	
Istovjetnost ovog prostornog plana s izvornikom ovjerava:		Pečat nadležnog tijela:	

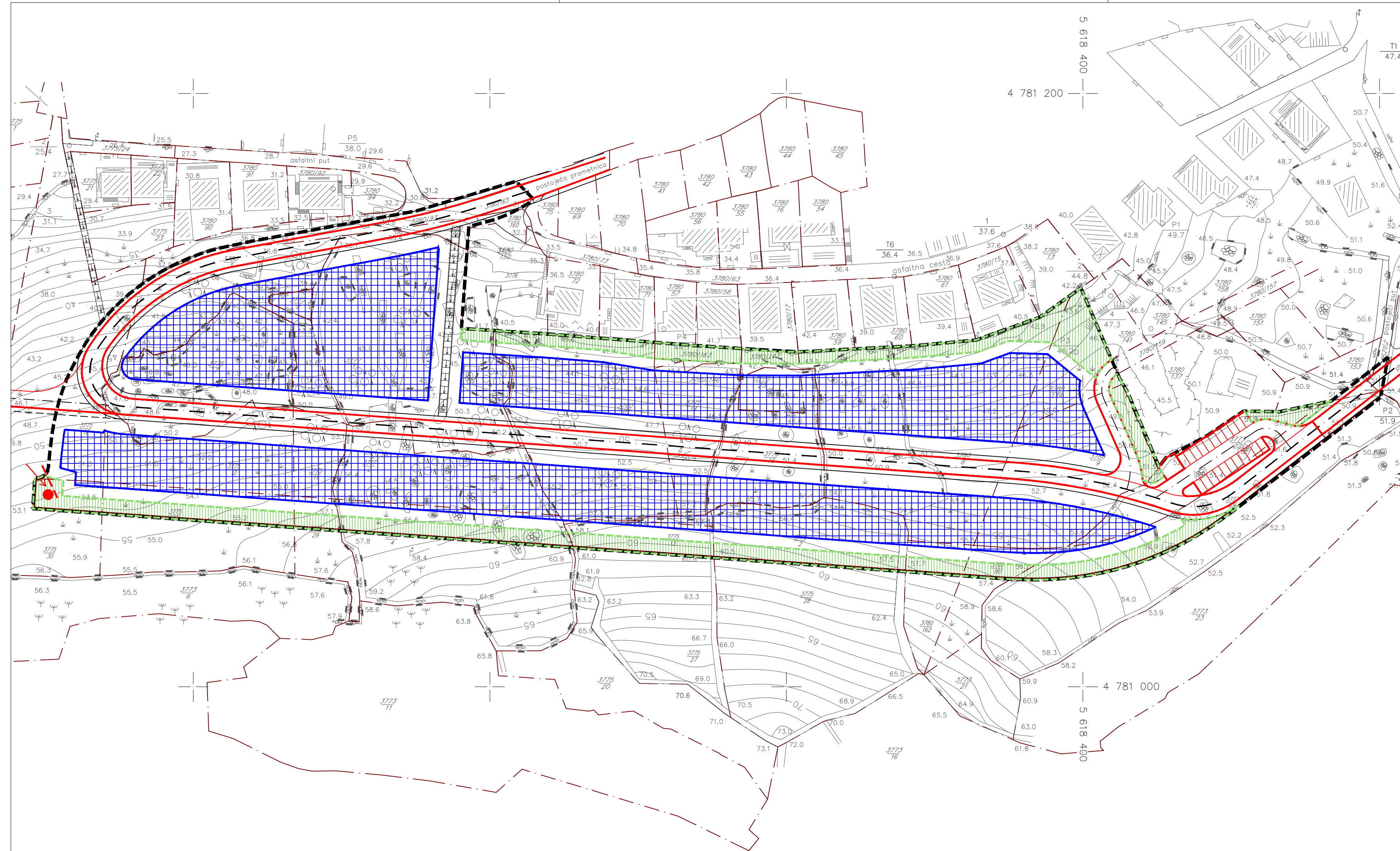


2. PROMETNA, ULIČNA I KOMUNALNA
INFRASTRUKTURNA MREŽA
2D. TELEKOMUNIKACIJSKI SUSTAV

- GRANICA OBUHVATA UPU-a
- PLANIRANI TK PODZEMNI VOD
- ▲ PLANIRANI TK ORMAR
- PLANIRANI TK ZDENAC
- == CESTE
- ▤ SKALINADA



Županija splitsko - dalmatinska		Grad Hvar	
Naziv prostornog plana:		Izmjene i dopune UPU-a Opuzena glavica	
Naziv kartografskog prikaza:		Telekomunikacijski sustav	
Broj kartografskog prikaza:		2d	Mjerilo kartografskog prikaza: 1:1000
Odluka o izradi izmjena i dopuna: "Službeni glasnik Grada Hvara", broj 4/14		Odluka predstavničkog tijela o donošenju plana: "Službeni glasnik Grada Hvara", broj 8/19	
Javna rasprava (datum objave): web stranice MGIPU i SDZ 20.04.2015., "Slobodna Dalmacija", 22.04.2015. Ponovna javna rasprava (datum objave): web stranice MGIPU i SDZ 19.05.2016., "Slobodna Dalmacija", 23.05.2016.		Javni uvid održan: od 03.05. do 18.05. 2015. Ponovni javni uvid održan: od 31.05. do 08.06. 2016.	
Pečat tijela odgovornog za provođenje javne rasprave:		Odgovorna osoba za provođenje javne rasprave: Doro Abdulmar, dipl.ing.građ.	
Suglasnost na plan prema članku 108. Zakona o prostornom uređenju (NN 153/13)			
Klasa:350-02/16-13/49 Ur.broj: 531-05-16-5		Datum: Zagreb, 6. rujna 2016.	
Pravna osoba koja je izradila plan:		Geoprojekt d.d. Odjel za prostorno uređenje	
Pečat pravne osobe koja je izradila plan:		Odgovorna osoba: Mirko Smijanić, mag. oec., univ. spec. oec	
Odgovorna voditeljica plana: Ivana Bojić, dipl. ing. arh.		Stručni tim u izradi plana: 4. Danijel Dujmović, dipl. ing. građ. 5. Sofija Runje, dipl. ing. el.	
Pečat predstavničkog tijela:		Predsjednik predstavničkog tijela: Jurica Miličić mag.iur.	
Istovjetnost ovog prostornog plana s izvornikom ovjerava:		Pečat nadležnog tijela:	



ŽUPANIJA SPLITSKO-DALMATINSKA
GRAD HVAR

I/D UPU-a OPUZENA GLAVICA
(KONAČNI PRIJEDLOG)

--- GRANICA OBUHVATA UPU-a

3.UVJETI KORIŠTENJA, UREĐENJA I ZAŠTITE
POVRŠINA

OBLIK KORIŠTENJA: NOVA GRADNJA

NAČIN KORIŠTENJA:
MJEŠOVITA GRADNJA (obiteljske,
slobodnostojeće, poluugrađene i
stambeno - poslovne građevine)

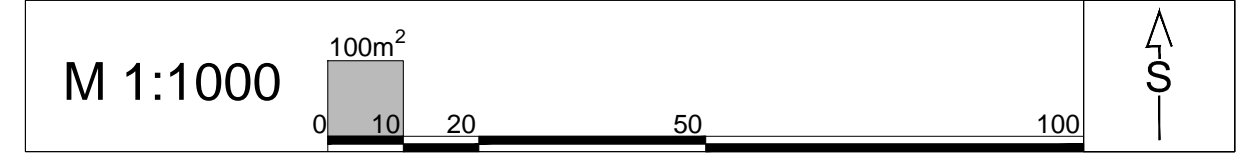
OZELENJAVANJE

TOČKA PANORAMSKE I VIZURNE
VRIJEDNOSTI

PROMETNE POVRŠINE

CESTE

SKALINADA



geoprojekt
Dioničko društvo za geodetske poslove, građevinsko projektiranje i nadzor
Sukoiańska 43, 21000 Split, Hrvatska

Centrala: 021 484 280
Direktor: 021 484 290
Fax: 021 484 655
INT: +385 21 484 688
Z.R. 2390001-1100329860
OIB: 25623466485
E-mail: geoprojekt@geoprojekt.hr
Web: www.geoprojekt.hr

Županija splitsko - dalmatinska		Grad Hvar	
Naziv prostornog plana:		Izmjene i dopune UPU-a Opuzena glavica	
Naziv kartografskog prikaza:		Uvjeti korištenja, uređenja i zaštite površina	
Broj kartografskog prikaza:	3	Mjerilo kartografskog prikaza:	1:1000
Odluka o izradi izmjena i dopuna: "Službeni glasnik Grada Hvara", broj 4/14		Odluka predstavničkog tijela o donošenju plana: "Službeni glasnik Grada Hvara", broj 8/19	
Javna rasprava (datum objave): web stranice MGIPU i SDŽ 20.04.2015., "Slobodna Dalmacija", 22.04.2015. Ponovna javna rasprava (datum objave): web stranice MGIPU i SDŽ 19.05.2016., "Slobodna Dalmacija", 23.05.2016.		Javni uvid održan: od 03.05. do 18.05. 2015. Ponovni javni uvid održan: od 31.05. do 08.06. 2016.	
Pečat tijela odgovornog za provođenje javne rasprave:		Odgovorna osoba za provođenje javne rasprave: Doro Abdulmar, dipl.ing.građ.	
Suglasnost na plan prema članku 108. Zakona o prostornom uređenju (NN 153/13)			
Klasa:350-02/16-13/49 Ur.broj: 531-05-16-5		Datum: Zagreb, 6. rujna 2016.	
Pravna osoba koja je izradila plan:		Geoprojekt d.d. Odjel za prostorno uređenje	
Pečat pravne osobe koja je izradila plan:		Odgovorna osoba: Mirko Smiljanić, mag. oec., univ. spec. oec	
Odgovorna voditeljica plana: Ivana Bojić, dipl. ing. arh.		Stručni tim u izradi plana: 4. Danijel Dujmović, dipl. ing. građ. 5. Sofija Runje, dipl. ing. et.	
Pečat predstavničkog tijela:		Predsjednik predstavničkog tijela: Jurica Miličić mag.iur.	
Istovjetnost ovog prostornog plana s izvornikom ovjerava:		Pečat nadležnog tijela:	



ŽUPANIJA SPLITSKO-DALMATINSKA
GRAD HVAR
I/D UPU-a OPUZENA GLAVICA
(KONAČNI PRIJEDLOG)

4. NAČINI I UVJETI GRADNJE

- GRANICA OBUHVATA UPU-a
- OBLICI KORIŠTENJA**
- NOVA GRADNJA
- NAČIN GRADNJE: OBITELJSKE I STAMBENO - POSLOVNE GRAĐEVINE
- UVJETI GRADNJE**
- GRANICA I OZNAKA PROSTORNE PODCJELINE / ZONE
A, B - stambena namjena
C - infrastruktura - TS
- GRADIVI DIO PODCJELINE (osnovne građevine)
- GRADIVI DIO PODCJELINE (pomoćne ukopane građevine iza potpornog zida prema ulici)
- DIO OBUHVATA KOJI SE MOŽE PRIPOJITI SUSJEDNOJ NAMJENI
- UVJETI UREĐENJA**
- ZAŠTITNE ZELENE POVRŠINE
- DRVORED
- JAVNE ZELENE POVRŠINE
- PROMET**
- OS PROMETNICE
- SABIRNA ULICA 5,5m + 2 x 1,6m
- KOLNO-PJEŠAČKA OPSKRIBNA ULICA 5m
- RUBNJAK
- RUBNJAK PLANIRAN U DRUGOJ FAZI IZGRADNJE PROMETNICE
- SKALINADA
- JAVNI PARKING
- POLUPROCJEDNA POVRŠINA NA PARKIRALIŠTU
- PRIKLJUČENJE NA JAVNU POVRŠINU
- PRIKLJUČENJE NA KOMUNALNU INFRASTRUKTURU

M 1:1000

geoprojekt
Dioničko društvo za geodetske poslove, građevinsko projektiranje i nadzor
Sukoiańska 43, 21000 Split, Hrvatska

Centrala: 021 484 280
Direktor: 021 484 290
Fax: 021 484 655
INT: +385 21 484 688
Z.R. 2390001-1100329860
OIB: 25623466485
E-mail: geoprojekt@geoprojekt.hr
Web: www.geoprojekt.hr

Županija splitsko - dalmatinska		Grad Hvar	
Naziv prostornog plana:		Izmjene i dopune UPU-a Opuzena glavica	
Naziv kartografskog prikaza:		Načini i uvjeti gradnje	
Broj kartografskog prikaza:	4	Mjerilo kartografskog prikaza:	1:1000
Odluka o izradi izmjena i dopuna: "Službeni glasnik Grada Hvara", broj 4/14		Odluka predstavničkog tijela o donošenju plana: "Službeni glasnik Grada Hvara", broj 8/19	
Javna rasprava (datum objave): web stranice MGIPU i SDŽ 20.04. 2015., "Slobodna Dalmacija", 22.04.2015. Ponovna javna rasprava (datum objave): web stranice MGIPU i SDŽ 19.05. 2016., "Slobodna Dalmacija", 23.05.2016.		Javni uvid održan: od 03.05. do 18.05. 2015. Ponovni javni uvid održan: od 31.05. do 08.06. 2016.	
Pečat tijela odgovornog za provođenje javne rasprave:		Odgovorna osoba za provođenje javne rasprave: Doro Abdulmar, dipl.ing.građ.	
Suglasnost na plan prema članku 108. Zakona o prostornom uređenju (NN 153/13)			
Klasa:350-02/16-13/49 Ur.broj: 531-05-16-5		Datum: Zagreb, 6. rujna 2016.	
Pravna osoba koja je izradila plan:		Geoprojekt d.d. Odjel za prostorno uređenje	
Pečat pravne osobe koja je izradila plan:		Odgovorna osoba: Mirko Smiljanić, mag. oec., univ. spec. oec	
Odgovorna voditeljica plana: Ivana Bojić, dipl. ing. arh.		Stručni tim u izradi plana: 4. Danijel Dujmović, dipl. ing. građ. 5. Sofija Runje, dipl. ing. et.	
Stručni tim u izradi plana: 1. Ivana Bojić, dipl. ing. arh. 2. Gorana Barbarić, mag. ing. arh. 3. Gorana Stamenković, dipl. ing. građ.		Predsjednik predstavničkog tijela: Jurica Miličić mag.iur.	
Istovjetnost ovog prostornog plana s izvornikom ovjerava:		Pečat nadležnog tijela:	