

# Urbanistički plan uređenja MILNA

## Prometna i komunalna infrastruktura 2.1 PROMET

### LEGENDA

**GRANICE**  
obuhvat Urbanističkog plana uređenja

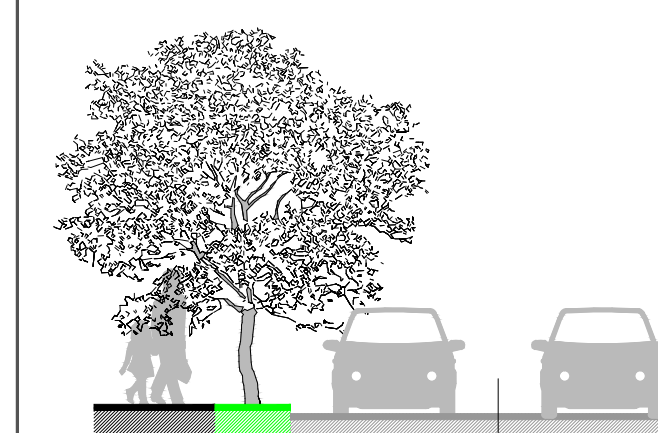
### PROMET

#### KOPNENI PROMET

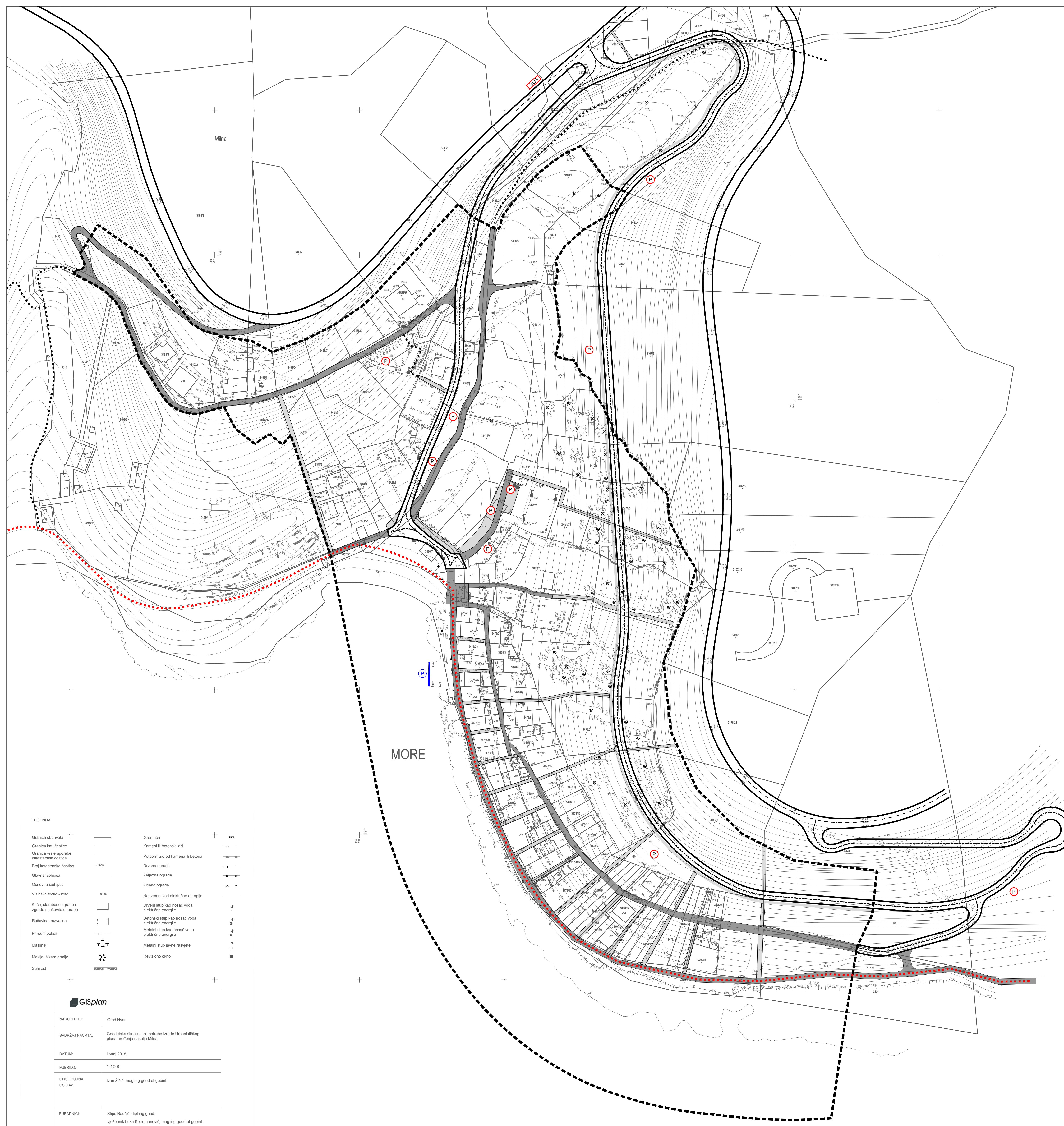
- glavna ulica naseља
- kolno pješačke površine
- pješačke površine
- obalna šetnica
- pješačke i biclističke staze
- javna parkirališta
- parkiralište u zelenilu
- stajalište autobusa

#### POMORSKI PROMET

- privezište



Karakteristični poprečni presjek GLAVNE ULICE NASELJA




**LEGENDA**

Granicu obuhvata	Granični zid	Gromača
Granični kat. čestice	Kamerni ili betonski zid	Kameni ili betonski zid
Granični vrste uporabe	Plopatni zid od kamena ili betona	Plopatni zid od kamena ili betona
Katastarske čestice	Divna ograda	Divna ograda
Binj katastarske čestice	Željezna ograda	Željezna ograda
Glavna izohipsa	Žičana ograda	Žičana ograda
Osnovna izohipsa	Nadzemni vod električne energije	Nadzemni vod električne energije
Vatne točke - kote	Dvoni stup kao nosač voda električne energije	Dvoni stup kao nosač voda električne energije
Kuća, stambene zgrade i zgrade mješovite uporabe	Betonski stup kao nosač voda električne energije	Betonski stup kao nosač voda električne energije
Ruševina, razvalina	Metalni stup kao nosač voda električne energije	Metalni stup kao nosač voda električne energije
Prirodni pokos	Metalni stup javne rasvjete	Metalni stup javne rasvjete
Maslinik	Revištono okno	Revištono okno
Makija, šikara grmlje		
Suhi zid		

**GISplan**

NARUČITELJ:	Grad Hvar
SADRŽAJ NACRTA:	Geodetska situacija za potrebe izrade Urbanističkog plana uređenja naseља Milna
DATUM:	lipanj 2018.
MJERILO:	1:1000
ODGOVORNA OSOBA:	Ivan Žižić, mag.ing.geod.et.geoinf.
SURADNICI:	Stipe Baučić, dipl.ing.geod. vjezbenik Luka Kotromanović, mag.ing.geod.et.geoinf.



Županija	<b>SPLITSKO - DALMATINSKA ŽUPANIJA</b>
Općina	<b>GRAD HVAR</b>
Naziv prostornog plana	<b>Urbanistički plan uređenja Milna</b>
Naziv kartografskog prikaza	<b>Prometna i komunalna infrastruktura - PROMET</b>
Broj kartografskog prikaza	<b>2.1</b>
Mjerilo kartografskog prikaza	<b>1:1000</b>
Odluka o izradi plana "Službeni glasnik Grada Hvara" broj 3/17	Odluka predstavničkog tijela o donošenju plana "Službeni glasnik Grada Hvara" broj 10/19
Prva javna rasprava 05. studenog 2018. godine; "Slobodna Dalmacija"	Prvi javni uvid održan 13. studenog 2018. godine - 12. prosinca 2018. godine
Ponovna javna rasprava 07. ožujka 2019. godine; "Slobodna Dalmacija"	Ponovni javni uvid održan 18. ožujka 2019. godine - 25. ožujka 2019. godine
Pečat tijela odgovornog za provođenje javne rasprave	Odgovorna osoba za provođenje javne rasprave
	Doro Abdulmar, dipl. ing. grad.
Suglasnost na plan prema članku 108. Zakona o prostornom uređenju ( NN broj 153/13, 65/17, 114/18, 39/19) KLASA 350-02/19-13/43 UR. BROJ 531-06-1-2-19-4	DATUM 13.lipnja 2019. godine
Pravna osoba/tijelo koja je izradilo plan	GISplan d.o.o. - SPLIT
Pečat pravne osobe koja je izradila plan	Odgovorna osoba
	Ines Berlengi, dipl. ing. arh.
Voditelj izrade plana	JELENA BOROTA, mag. ing. arch.
Stručni tim Niveska Balić, dipl. oec. Stipe Baučić, dipl. ing. geod. Ines Berlengi, dipl. ing. arh. mr. sc. Gojko Berlengi, dipl. ing. arh. Jelena Borota, mag. ing. arch. Sandi Faljanović, geod. teh.	Luka Kotromanović, mag. ing. geod. et. geoinf. Maja Nežović, mag. ing. arh. Mario Popović - Razumio, grad. teh. Diana Vrdoljak, dipl. ing. grad. Silvija Zmuc, dipl. ing. arh. Ivan Žižić, mag. ing. geod. et. geoinf.
Pečat predstavničkog tijela	Predsjednik predstavničkog tijela
	Jurica Miličić
Istovjetnost ovog prostornog plana s izvornikom potvrđeno	Pečat nadležnog tijela