







POVRŠINE:

	KOPNENA GRANICA - 2188 m ²
	MORSKA GRANICA - 7992 m ²
UKUPNO	10180 m²











K.O. HVAR

kat.plan br. 12

LEGENDA:

	katastarsko stanje
	topografsko stanje
	pomorsko dobro
	baldahin

KORIŠTENJE PLAŽE:

	prostor štekata P=343 m ²
	repcija P=11 m ²
	restoran P=22 m ²
	kabine za presvlačenje br.1 P=185 m ²
	kabine za presvlačenje br.2 P=104 m ²
	sanitarni čvor P=57 m ²
	prostor za tuširanje P=47 m ²
	prostor za ležaljke br.1 P=255 m ²
	prostor za ležaljke br.2 P=398 m ²
	pontoni-prostor za ležaljke P=147 m ²
UKUPNO:	1569 m²

"Geobiro"		
URED ZA IZVOĐENJE GEODETSKIH RADOVA		
Broj	115/2018	
Investitor	SUNČANI HVAR d.d. Hvar, Ul. Ive Miličića 3	
Predmet	Utvrđenje granice koncesije na pomorskom dobru (BONJ)	
Mjerilo	1:500	
Izradio	Teren	Zvonimir Rubić ing. geod.
	Ured	Zvonimir Rubić ing. geod.
Datum	rujan, 2018.god.	
Pregledao		

